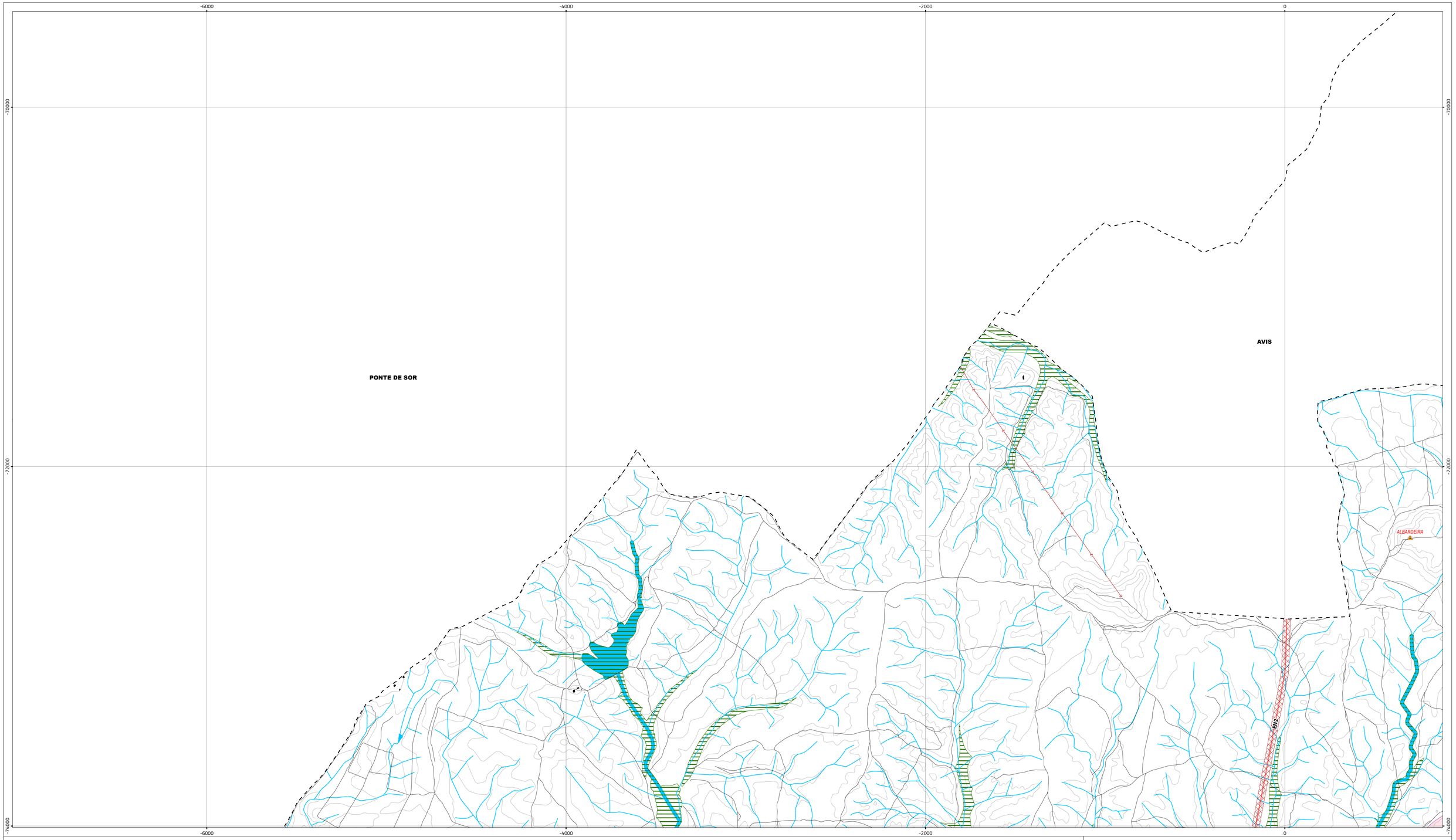

Áreas de intervenção de IGT em vigor

- PEOT

Recursos ecológicos

- Reserva Ecológica Nacional
- Zona Especial de Conservação Cabeção PTCON0029

Recursos agrícolas

- Reserva Agrícola Nacional
- Aproveitamentos hidroagrícolas
- Áreas propostas para exclusão (art.º 101.º do RJOAH)
- Infraestruturas principais existentes dos aproveitamentos hidroagrícolas

Redes de abastecimento de água e saneamento

- Conduta adutora
- Interceptor ou emissário de águas residuais
- Estação elevatória de água
- RSV Reservatório de abastecimento de água
- ETAR Estação de tratamento de água residuais
- Zona non aedifandi variável conforme descrito no

Rede elétrica

- Infraestrutura de transformação de energia elétrica
- Linha de média tensão

Rede Rodoviária
(de acordo com a Lei n.º 34/2015, de 27/04 - Novo Estatuto das Estradas da Rede Rodoviária Nacional)

Rede Rodoviária Nacional (RRN)

- Estrada nacional sob jurisdição da IP
- Estrada nacional desclassificada sob jurisdição da IP

Estradas regionais (ER)

- Estrada regional sob responsabilidade da IP

Rede municipal

- Estradas e caminho municipais
- Estrada municipal prevista
- Zonas de servidão non aedificandi da RRN e ER

Recursos hídricos

- Cursos de água não navegáveis nem flutuáveis e respetiva margem, com uma largura de 10 m
- Zona terrestre de proteção
- Zona reservada da albufeira
- Albufeira classificada

Perímetros de proteção de captações de água subterrânea

- Captações públicas de água subterrânea
- Imediata
- Intermédia
- Alargada

Rede geodésica nacional

- Marcos geodésicos e respetivas zonas de proteção

Património classificado e em vias de classificação

- MN Monumento nacional
- IP Imóvel de interesse público
- MIM Em vias de classificação para momumento de interesse municipal
- Zona geral de proteção

ID	DESIGNAÇÃO
1	Conjunto de edifícios da Igreja Matriz de Brotas
2	Cromeleque do Monte das Fontainhas Velhas
3	Pelourinho do Cabeção
4	Igreja Matriz de Brotas
5	Torre das Águias (torre manuelina)
6	Anta de Pavia / Capela de São Dinis
7	Igreja Matriz de Pavia
8	Teatro de Cabeção

Carta base

- Edifícios
- Outros caminhos
- Altimetria
- Toponímia

Limites administrativos (CAOP 2019)

- Concelho
- Freguesia

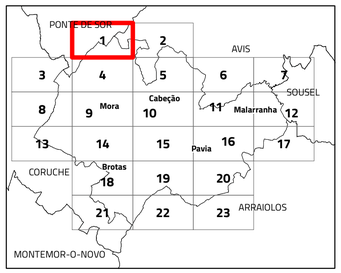

II.1. Planta de condicionantes geral

N

Escala 1:10 000

Cartografia de Referência para elaboração da Carta Base: 1:10 000 (SCN10k)
Entidade proprietária: CMM
Entidade produtora: Infoportugal SA
Processo de homologação nº 538 de 17-06-2019
Sistema de referência: PT-TM06/ETRS89 - European Terrestrial Reference System 1989; Datum Altimétrico: Cascais
Exatidão posicional: Planimetria <=1,5 m; Altimetria <=1.7 m
Exatidão temática: igual a 95% na completude e classificação
Precisão posicional nominal da saída gráfica: <=2,3 m

Limites administrativos: Carta Administrativa Oficial de Portugal versão 2019, PT-TM06/ETRS89.

CÂMARA MUNICIPAL DE MORA

RTGeo Planeamento e Ordenamento do Território

Data: 12/07/2021

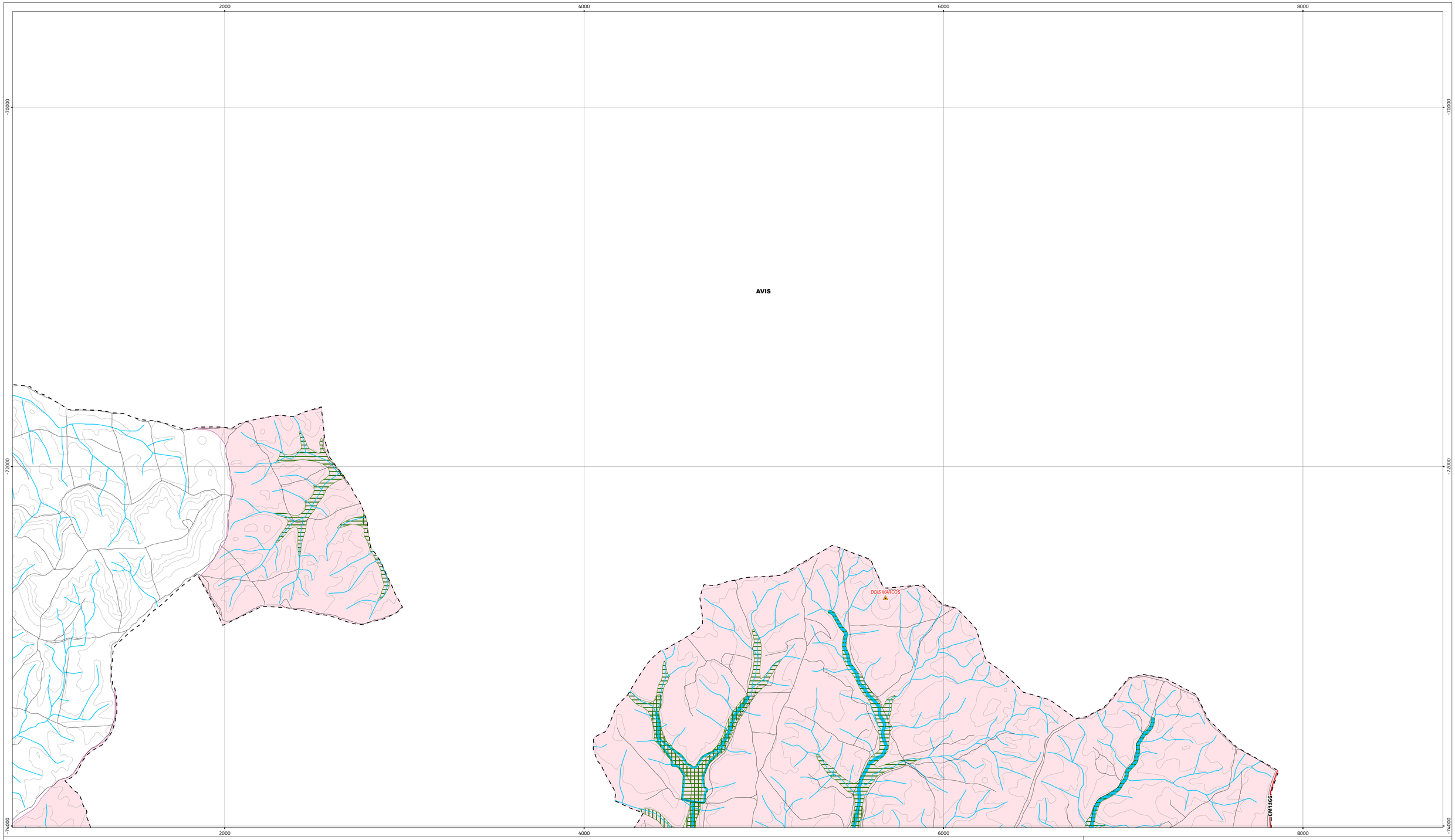

Áreas de intervenção de IGT em vigor

PEOT

Recursos ecológicos

Reserva Ecológica Nacional

Zona Especial de Conservação Cabeção PTCON0029

Recursos agrícolas

Reserva Agrícola Nacional

Aproveitamentos hidroagrícolas

Áreas propostas para exclusão (art.º 101.º do RJOAH)

Infraestruturas principais existentes dos aproveitamentos hidroagrícolas

Redes de abastecimento de água e saneamento

Conduta adutora

Interceptor ou emissário de águas residuais

Estação elevatória de água

RSV Reservatório de abastecimento de água

ETAR Estação de tratamento de água residuais

Zona non aedifandi variável conforme descrito no

Rede elétrica

Infraestrutura de transformação de energia elétrica

Linha de média tensão

Rede Rodoviária
(de acordo com a Lei n.º 34/2015, de 27/04 - Novo Estatuto das Estradas da Rede Rodoviária Nacional)

Rede Rodoviária Nacional (RRN)

Estrada nacional sob jurisdição da IP

Estrada nacional desclassificada sob jurisdição da IP

Estradas regionais (ER)

Estrada regional sob responsabilidade da IP

Rede municipal

Estradas e caminho municipais

Estrada municipal prevista

Zonas de servidão non aedificandi da RRN e ER

Recursos hídricos

Cursos de água não navegáveis nem flutuáveis e respetiva margem, com uma largura de 10 m

Zona terrestre de proteção

Zona reservada da albufeira

Albufeira classificada

Perímetros de proteção de captações de água subterrânea

Captações públicas de água subterrânea

Imediata

Intermédia

Alargada

Rede geodésica nacional

Marcos geodésicos e respetivas zonas de proteção

Património classificado e em vias de classificação

MN Monumento nacional

IP Imóvel de interesse público

MIM Em vias de classificação para momumento de interesse municipal

Zona geral de proteção

ID	DESIGNAÇÃO
1	Conjunto de edifícios da Igreja Matriz de Brotas
2	Cromeleque do Monte das Fontainhas Velhas
3	Pelourinho do Cabeção
4	Igreja Matriz de Brotas
5	Torre das Águias (torre manuelina)
6	Anta de Pavia / Capela de São Dinis
7	Igreja Matriz de Pavia
8	Teatro de Cabeção

Carta base

Edifícios

Outros caminhos

Altimetria

Toponímia

Limites administrativos (CAOP 2019)

Concelho

Freguesia

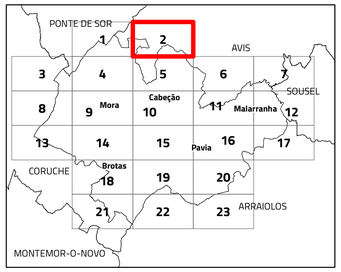

II.1. Planta de condicionantes geral

N

Escala 1:10 000

Cartografia de Referência para elaboração da Carta Base: 1:10 000 (SCN10k)
Entidade proprietária: CMM
Entidade produtora: Infoportugal SA
Processo de homologação nº 538 de 17-06-2019
Sistema de referência: PT-TM06/ETRS89 - European Terrestrial Reference System 1989; Datum Altimétrico: Cascais
Exatidão posicional: Planimetria <=1,5 m; Altimetria <=1.7 m
Exatidão temática: igual a 95% na completude e classificação
Precisão posicional nominal da saída gráfica: <=2,3 m

Limites administrativos: Carta Administrativa Oficial de Portugal versão 2019, PT-TM06/ETRS89.

CÂMARA MUNICIPAL DE MORA

RTGeo Planeamento e Ordenamento do Território

Data: 12/07/2021

Áreas de intervenção de IGT em vigor

- PEOT

Recursos ecológicos

- Reserva Ecológica Nacional
- Zona Especial de Conservação Cabeção PTCON0029

Recursos agrícolas

- Reserva Agrícola Nacional
- Aproveitamentos hidroagrícolas
- Áreas propostas para exclusão (art.º 101.º do RJOAH)
- Infraestruturas principais existentes dos aproveitamentos hidroagrícolas

Redes de abastecimento de água e saneamento

- Conduta adutora
- Interceptor ou emissário de águas residuais
- Estação elevatória de água
- RSV Reservatório de abastecimento de água
- ETAR Estação de tratamento de água residuais

- Zona non aedifandi variável conforme descrito no

Rede elétrica

- Infraestrutura de transformação de energia elétrica
- Linha de média tensão

Rede Rodoviária
(de acordo com a Lei n.º 34/2015, de 27/04 - Novo Estatuto das Estradas da Rede Rodoviária Nacional)

Rede Rodoviária Nacional (RRN)

- Estrada nacional sob jurisdição da IP
- Estrada nacional desclassificada sob jurisdição da IP

Estradas regionais (ER)

- Estrada regional sob responsabilidade da IP

Rede municipal

- Estradas e caminho municipais
- Estrada municipal prevista
- Zonas de servidão non aedificandi da RRN e ER

Recursos hídricos

- Cursos de água não navegáveis nem flutuáveis e respetiva margem, com uma largura de 10 m
- Zona terrestre de proteção
- Zona reservada da albufeira
- Albufeira classificada

Perímetros de proteção de captações de água subterrânea

- Captações públicas de água subterrânea
- Imediata
- Intermédia
- Alargada

Rede geodésica nacional

- Marcos geodésicos e respetivas zonas de proteção

Património classificado e em vias de classificação

- MN Monumento nacional
- IP Imóvel de interesse público
- MIM Em vias de classificação para momumento de interesse municipal
- Zona geral de proteção

ID	DESIGNAÇÃO
1	Conjunto de edificios da Igreja Matriz de Brotas
2	Cromeleque do Monte das Fontainhas Velhas
3	Pelourinho do Cabeção
4	Igreja Matriz de Brotas
5	Torre das Águias (torre manuelina)
6	Anta de Pavia / Capela de São Dinis
7	Igreja Matriz de Pavia
8	Teatro de Cabeção

Carta base

- Edifícios
- Outros caminhos
- Altimetria
- Toponímia

Limites administrativos (CAOP 2019)

- Concelho
- Freguesia

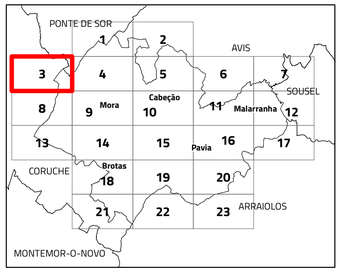

II.1. Planta de condicionantes geral

N

Escala 1:10 000

Cartografia de Referência para elaboração da Carta Base: 1:10 000 (SCN10k)
Entidade proprietária: CMM
Entidade produtora: Infoportugal SA
Processo de homologação nº 538 de 17-06-2019
Sistema de referência: PT-TM06/ETRS89 - European Terrestrial Reference System 1989; Datum Altimétrico: Cascais
Exatidão posicional: Planimetria <=1,5 m; Altimetria <=1.7 m
Exatidão temática: igual a 95% na completude e classificação
Precisão posicional nominal da saída gráfica: <=2,3 m

Limites administrativos: Carta Administrativa Oficial de Portugal versão 2019, PT-TM06/ETRS89.

CÂMARA MUNICIPAL DE MORA

RTGeo Planeamento e Ordenamento do Território

Data: 12/07/2021

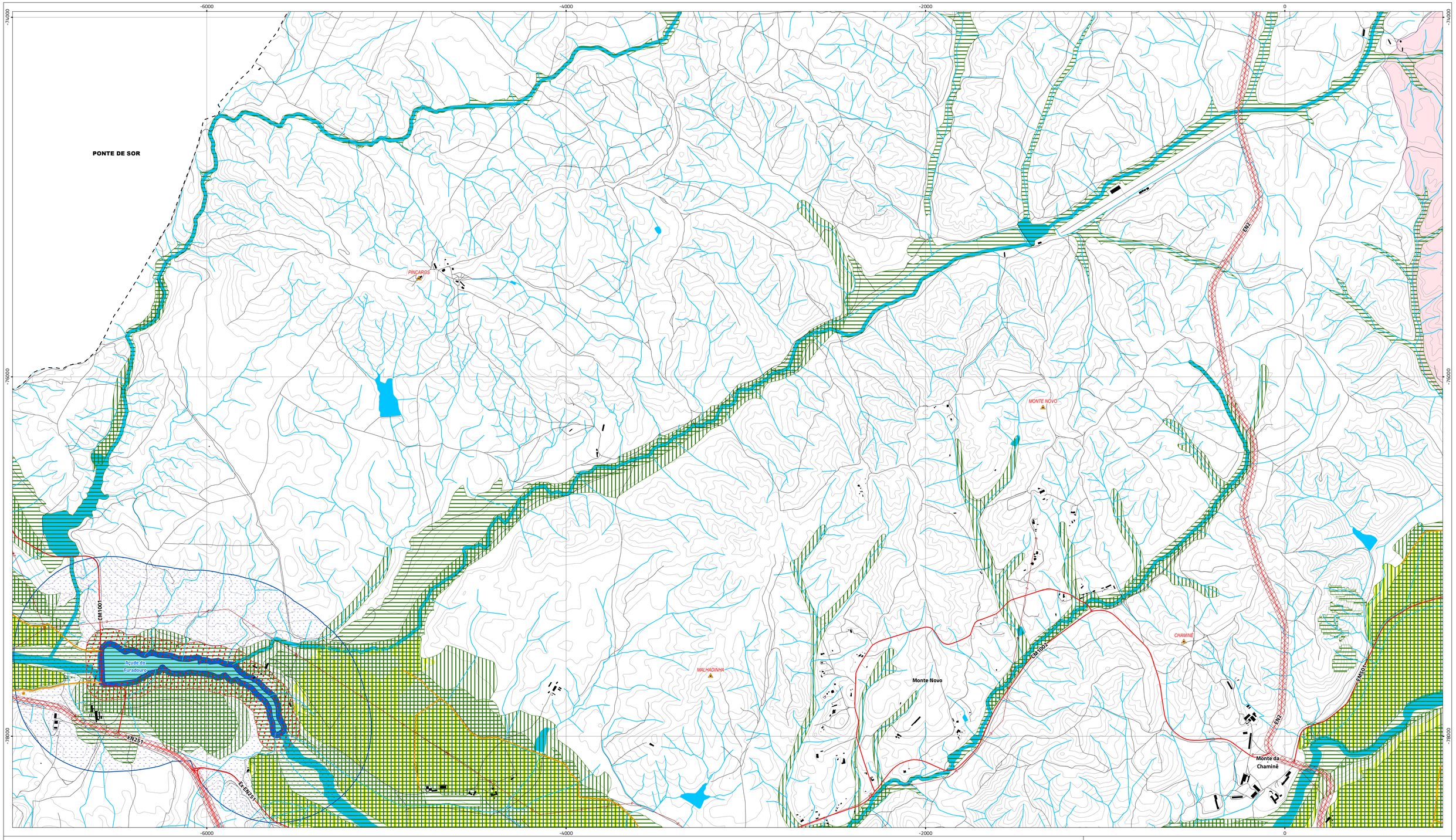

Áreas de intervenção de IGT em vigor

- PEOT

Recursos ecológicos

- Reserva Ecológica Nacional
- Zona Especial de Conservação Cabeção PTCON0029

Recursos agrícolas

- Reserva Agrícola Nacional
- Aproveitamentos hidroagrícolas
- Áreas propostas para exclusão (art.º 101.º do RJOAH)
- Infraestruturas principais existentes dos aproveitamentos hidroagrícolas

Redes de abastecimento de água e saneamento

- Conduta adutora
- Interceptor ou emissário de águas residuais
- Estação elevatória de água
- RSV Reservatório de abastecimento de água
- ETAR Estação de tratamento de água residuais
- Zona non aedifandi variável conforme descrito no

Rede elétrica

- Infraestrutura de transformação de energia elétrica
- Linha de média tensão

Rede Rodoviária
(de acordo com a Lei n.º 34/2015, de 27/04 - Novo Estatuto das Estradas da Rede Rodoviária Nacional)

Rede Rodoviária Nacional (RRN)

- Estrada nacional sob jurisdição da IP
- Estrada nacional desclassificada sob jurisdição da IP

Estradas regionais (ER)

- Estrada regional sob responsabilidade da IP

Rede municipal

- Estradas e caminho municipais
- Estrada municipal prevista
- Zonas de servidão non aedificandi da RRN e ER

Recursos hídricos

- Cursos de água não navegáveis nem flutuáveis e respetiva margem, com uma largura de 10 m
- Zona terrestre de proteção
- Zona reservada da albufeira
- Albufeira classificada

Perímetros de proteção de captações de água subterrânea

- Captações públicas de água subterrânea
- Imediata
- Intermédia
- Alargada

Rede geodésica nacional

- Marcos geodésicos e respetivas zonas de proteção

Património classificado e em vias de classificação

- MN Monumento nacional
- IP Imóvel de interesse público
- MIM Em vias de classificação para momumento de interesse municipal
- Zona geral de proteção

ID	DESIGNAÇÃO
1	Conjunto de edifícios da Igreja Matriz de Brotas
2	Cromeleque do Monte das Fontainhas Velhas
3	Pelourinho do Cabeção
4	Igreja Matriz de Brotas
5	Torre das Águias (torre manuelina)
6	Anta de Pavia / Capela de São Dinis
7	Igreja Matriz de Pavia
8	Teatro de Cabeção

Carta base

- Edifícios
- Outros caminhos
- Altimetria
- Toponímia

Limites administrativos (CAOP 2019)

- Concelho
- Freguesia

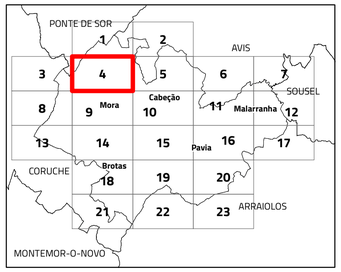

II.1. Planta de condicionantes geral

N

Escala 1:10 000

Cartografia de Referência para elaboração da Carta Base: 1:10 000 (SCN10k)
Entidade proprietária: CMM
Entidade produtora: Infoportugal SA
Processo de homologação nº 538 de 17-06-2019
Sistema de referência: PT-TM06/ETRS89 - European Terrestrial Reference System 1989; Datum Altimétrico: Cascais
Exatidão posicional: Planimetria <=1,5 m; Altimetria <=1.7 m
Exatidão temática: igual a 95% na completude e classificação
Precisão posicional nominal da saída gráfica: <=2,3 m

Limites administrativos: Carta Administrativa Oficial de Portugal versão 2019, PT-TM06/ETRS89.

CÂMARA MUNICIPAL DE MORA

RTGeo Planeamento e Ordenamento do Território

Data: 12/07/2021

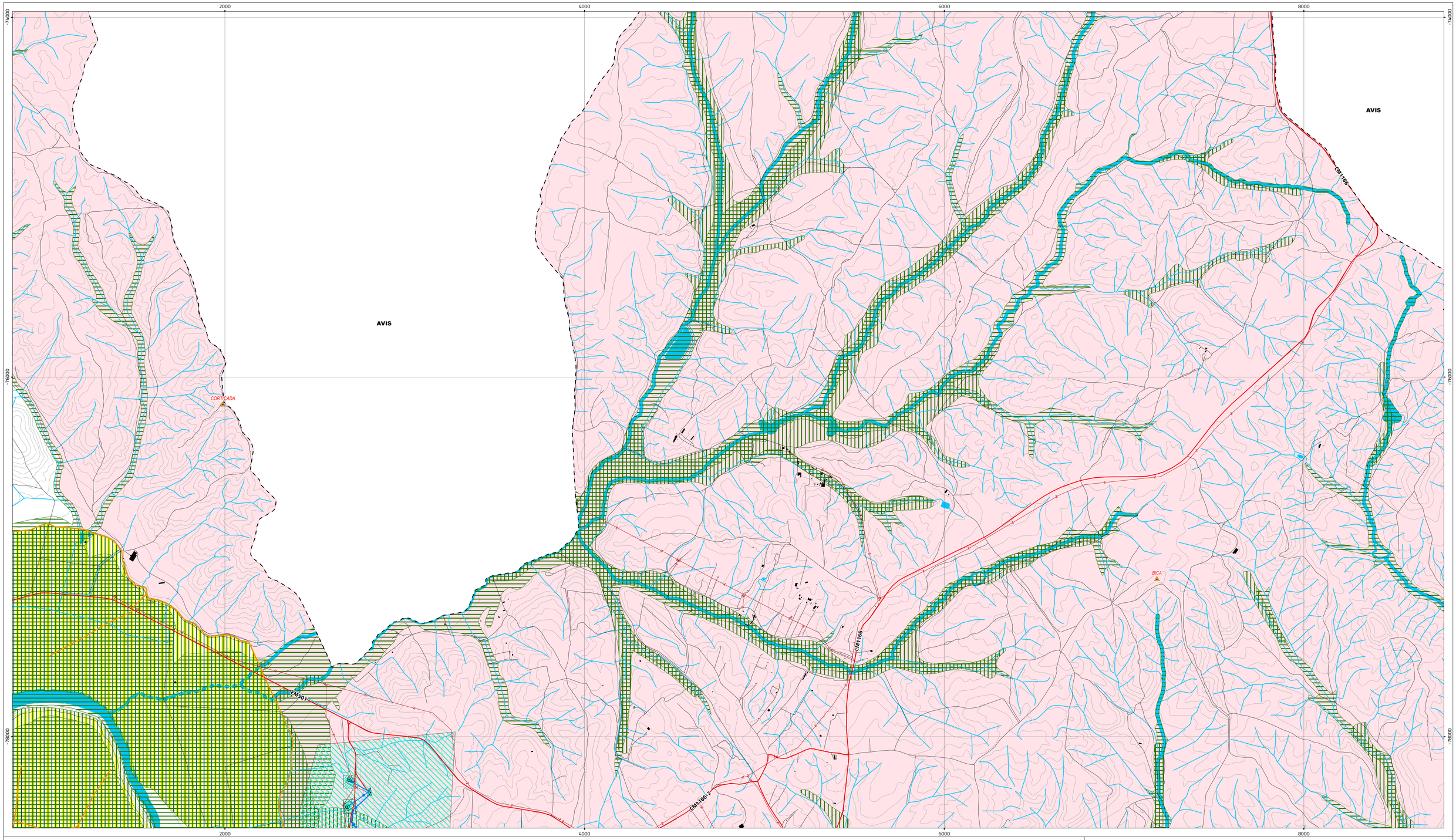

Áreas de intervenção de IGT em vigor

PEOT

Recursos ecológicos

Reserva Ecológica Nacional

Zona Especial de Conservação Cabeção PTCON0029

Recursos agrícolas

Reserva Agrícola Nacional

Aproveitamentos hidroagrícolas

Áreas propostas para exclusão (art.º 101.º do RJOAH)

Infraestruturas principais existentes dos aproveitamentos hidroagrícolas

Redes de abastecimento de água e saneamento

Conduta adutora

Interceptor ou emissário de águas residuais

Estação elevatória de água

RSV Reservatório de abastecimento de água

ETAR Estação de tratamento de água residuais

Zona non aedifandi variável conforme descrito no

Rede elétrica

Infraestrutura de transformação de energia elétrica

Linha de média tensão

Rede Rodoviária
(de acordo com a Lei n.º 34/2015, de 27/04 - Novo Estatuto das Estradas da Rede Rodoviária Nacional)

Rede Rodoviária Nacional (RRN)

Estrada nacional sob jurisdição da IP

Estrada nacional desclassificada sob jurisdição da IP

Estradas regionais (ER)

Estrada regional sob responsabilidade da IP

Rede municipal

Estradas e caminho municipais

Estrada municipal prevista

Zonas de servidão non aedificandi da RRN e ER

Recursos hídricos

Cursos de água não navegáveis nem flutuáveis e respetiva margem, com uma largura de 10 m

Zona terrestre de proteção

Zona reservada da albufeira

Albufeira classificada

Perímetros de proteção de captações de água subterrânea

Captações públicas de água subterrânea

Imediata

Intermédia

Alargada

Rede geodésica nacional

Marcos geodésicos e respetivas zonas de proteção

Património classificado e em vias de classificação

MN Monumento nacional

IP Imóvel de interesse público

MIM Em vias de classificação para momumento de interesse municipal

Zona geral de proteção

ID	DESIGNAÇÃO
1	Conjunto de edifícios da Igreja Matriz de Brotas
2	Cromeleque do Monte das Fontainhas Velhas
3	Pelourinho do Cabeção
4	Igreja Matriz de Brotas
5	Torre das Águias (torre manuelina)
6	Anta de Pavia / Capela de São Dinis
7	Igreja Matriz de Pavia
8	Teatro de Cabeção

Carta base

Edifícios

Outros caminhos

Altimetria

Toponímia

Limites administrativos (CAOP 2019)

Concelho

Freguesia

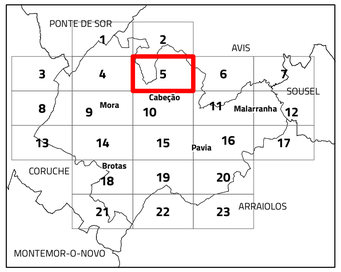

II.1. Planta de condicionantes geral

N

Escala 1:10 000

Cartografia de Referência para elaboração da Carta Base: 1:10 000 (SCN10k)
Entidade proprietária: CMM
Entidade produtora: Infoportugal SA
Processo de homologação nº 538 de 17-06-2019
Sistema de referência: PT-TM06/ETRS89 - European Terrestrial Reference System 1989; Datum Altimétrico: Cascais
Exatidão posicional: Planimetria <=1,5 m; Altimetria <=1.7 m
Exatidão temática: igual a 95% na completude e classificação
Precisão posicional nominal da saída gráfica: <=2,3 m

Limites administrativos: Carta Administrativa Oficial de Portugal versão 2019, PT-TM06/ETRS89.

CÂMARA MUNICIPAL DE MORA

RTGeo Planeamento e Ordenamento do Território

Data: 12/07/2021



Áreas de intervenção de IGT em vigor

- PEOT

Recursos ecológicos

- Reserva Ecológica Nacional
- Zona Especial de Conservação Cabeção PTCON0029

Recursos agrícolas

- Reserva Agrícola Nacional
- Aproveitamentos hidroagrícolas
- Áreas propostas para exclusão (art.º 101.º do RJOAH)
- Infraestruturas principais existentes dos aproveitamentos hidroagrícolas

Redes de abastecimento de água e saneamento

- Conduta adutora
- Interceptor ou emissário de águas residuais
- Estação elevatória de água
- RSV Reservatório de abastecimento de água
- ETAR Estação de tratamento de água residuais

- Zona non aedifandi variável conforme descrito no

Rede elétrica

- Infraestrutura de transformação de energia elétrica
- Linha de média tensão

Rede Rodoviária
(de acordo com a Lei n.º 34/2015, de 27/04 - Novo Estatuto das Estradas da Rede Rodoviária Nacional)

Rede Rodoviária Nacional (RRN)

- Estrada nacional sob jurisdição da IP
- Estrada nacional desclassificada sob jurisdição da IP

Estradas regionais (ER)

- Estrada regional sob responsabilidade da IP

Rede municipal

- Estradas e caminho municipais
- Estrada municipal prevista
- Zonas de servidão non aedificandi da RRN e ER

Recursos hídricos

- Cursos de água não navegáveis nem flutuáveis e respetiva margem, com uma largura de 10 m
- Zona terrestre de proteção
- Zona reservada da albufeira
- Albufeira classificada

Perímetros de proteção de captações de água subterrânea

- Captações públicas de água subterrânea
- Imediata
- Intermédia
- Alargada

Rede geodésica nacional

- Marcos geodésicos e respetivas zonas de proteção

Património classificado e em vias de classificação

- MN Monumento nacional
- IP Imóvel de interesse público
- MIM Em vias de classificação para momumento de interesse municipal
- Zona geral de proteção

ID	DESIGNAÇÃO
1	Conjunto de edifícios da Igreja Matriz de Brotas
2	Cromeleque do Monte das Fontainhas Velhas
3	Pelourinho do Cabeção
4	Igreja Matriz de Brotas
5	Torre das Águias (torre manuelina)
6	Anta de Pavia / Capela de São Dinis
7	Igreja Matriz de Pavia
8	Teatro de Cabeção

Carta base

- Edifícios
- Outros caminhos
- Altimetria
- Toponímia

Limites administrativos (CAOP 2019)

- Concelho
- Freguesia

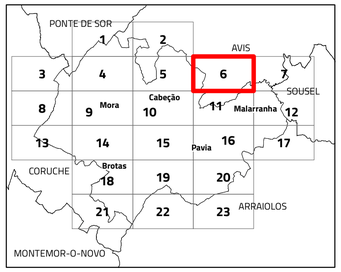

II.1. Planta de condicionantes geral

N

Escala 1:10 000

Cartografia de Referência para elaboração da Carta Base: 1:10 000 (SCN10k)
Entidade proprietária: CMM
Entidade produtora: Infoportugal SA
Processo de homologação nº 538 de 17-06-2019
Sistema de referência: PT-TM06/ETRS89 - European Terrestrial Reference System 1989; Datum Altimétrico: Cascais
Exatidão posicional: Planimetria <=1,5 m; Altimetria <=1.7 m
Exatidão temática: igual a 95% na completude e classificação
Precisão posicional nominal da saída gráfica: <=2,3 m

Limites administrativos: Carta Administrativa Oficial de Portugal versão 2019, PT-TM06/ETRS89.

CÂMARA MUNICIPAL DE MORA

RTGeo Planeamento e Ordenamento do Território

Data: 12/07/2021

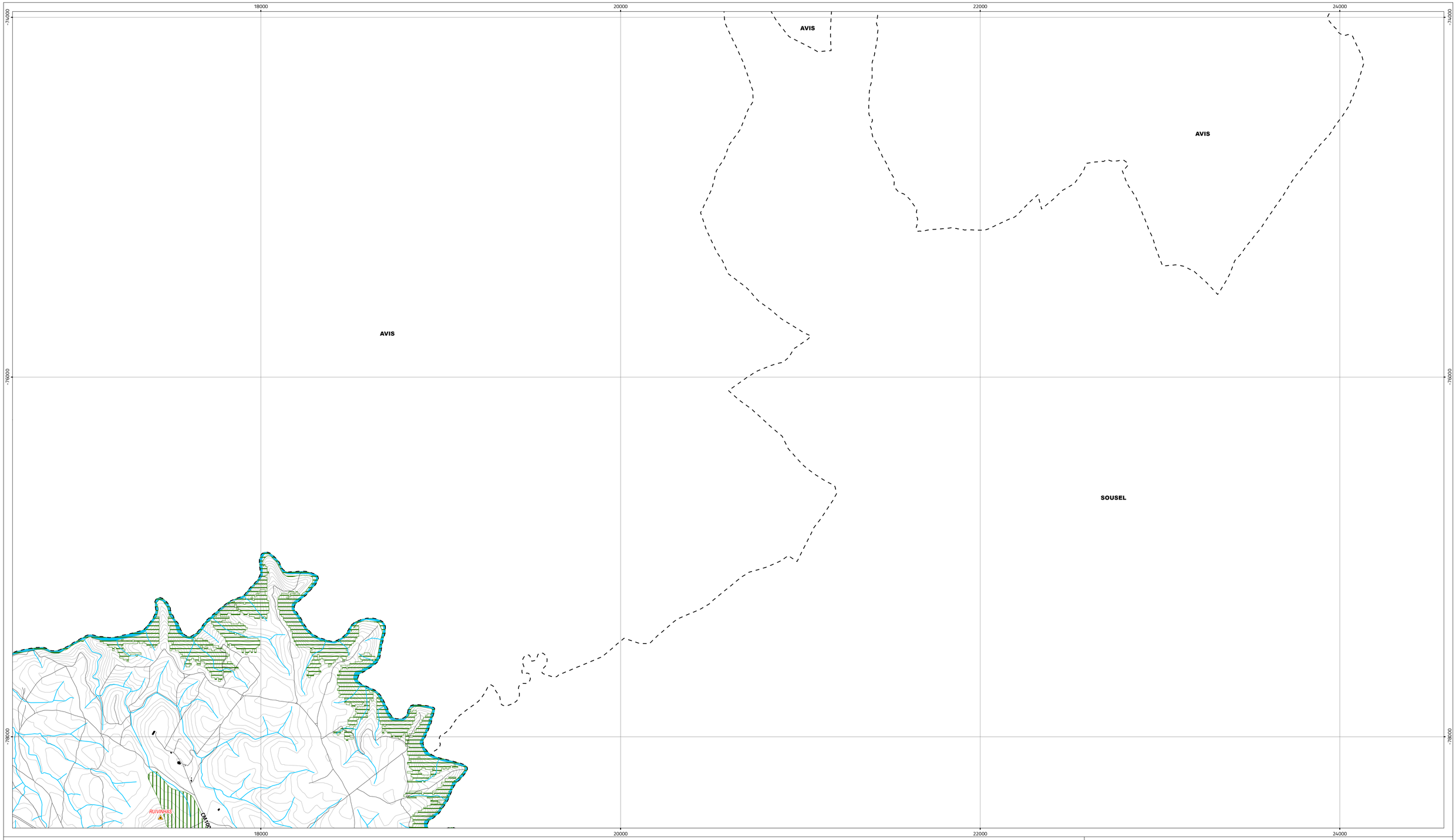

Áreas de intervenção de IGT em vigor

PEOT

Recursos ecológicos

Reserva Ecológica Nacional

Zona Especial de Conservação Cabeção PTCON0029

Recursos agrícolas

Reserva Agrícola Nacional

Aproveitamentos hidroagrícolas

Áreas propostas para exclusão (art.º 101.º do RJOAH)

Infraestruturas principais existentes dos aproveitamentos hidroagrícolas

Redes de abastecimento de água e saneamento

Conduta adutora

Interceptor ou emissário de águas residuais

Estação elevatória de água

RSV Reservatório de abastecimento de água

ETAR Estação de tratamento de água residuais

Zona non aedifandi variável conforme descrito no

Rede elétrica

Infraestrutura de transformação de energia elétrica

Linha de média tensão

Rede Rodoviária
(de acordo com a Lei n.º 34/2015, de 27/04 - Novo Estatuto das Estradas da Rede Rodoviária Nacional)

Rede Rodoviária Nacional (RRN)

Estrada nacional sob jurisdição da IP

Estrada nacional desclassificada sob jurisdição da IP

Estradas regionais (ER)

Estrada regional sob responsabilidade da IP

Rede municipal

Estradas e caminho municipais

Estrada municipal prevista

Zonas de servidão non aedificandi da RRN e ER

Recursos hídricos

Cursos de água não navegáveis nem flutuáveis e respetiva margem, com uma largura de 10 m

Zona terrestre de proteção

Zona reservada da albufeira

Albufeira classificada

Perímetros de proteção de captações de água subterrânea

Captações públicas de água subterrânea

Imediata

Intermédia

Alargada

Rede geodésica nacional

Marcos geodésicos e respetivas zonas de proteção

Património classificado e em vias de classificação

MN Monumento nacional

IP Imóvel de interesse público

MIM Em vias de classificação para momumento de interesse municipal

Zona geral de proteção

ID	DESIGNAÇÃO
1	Conjunto de edificios da Igreja Matriz de Brotas
2	Cromeleque do Monte das Fontainhas Velhas
3	Pelourinho do Cabeção
4	Igreja Matriz de Brotas
5	Torre das Águias (torre manuelina)
6	Anta de Pavia / Capela de São Dinis
7	Igreja Matriz de Pavia
8	Teatro de Cabeção

Carta base

Edifícios

Outros caminhos

Altimetria

Toponímia

Limites administrativos (CAOP 2019)

Concelho

Freguesia

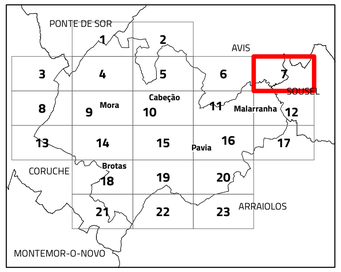

II.1. Planta de condicionantes geral

N

Escala 1:10 000

Cartografia de Referência para elaboração da Carta Base: 1:10 000 (SCN10k)
Entidade proprietária: CMM
Entidade produtora: Infoportugal SA
Processo de homologação nº 538 de 17-06-2019
Sistema de referência: PT-TM06/ETRS89 - European Terrestrial Reference System 1989; Datum Altimétrico: Cascais
Exatidão posicional: Planimetria <=1,5 m; Altimetria <=1.7 m
Exatidão temática: igual a 95% na completude e classificação
Precisão posicional nominal da saída gráfica: <=2,3 m

Limites administrativos: Carta Administrativa Oficial de Portugal versão 2019, PT-TM06/ETRS89.

CÂMARA MUNICIPAL DE MORA

RTGeo Planeamento e Ordenamento do Território

Data: 12/07/2021

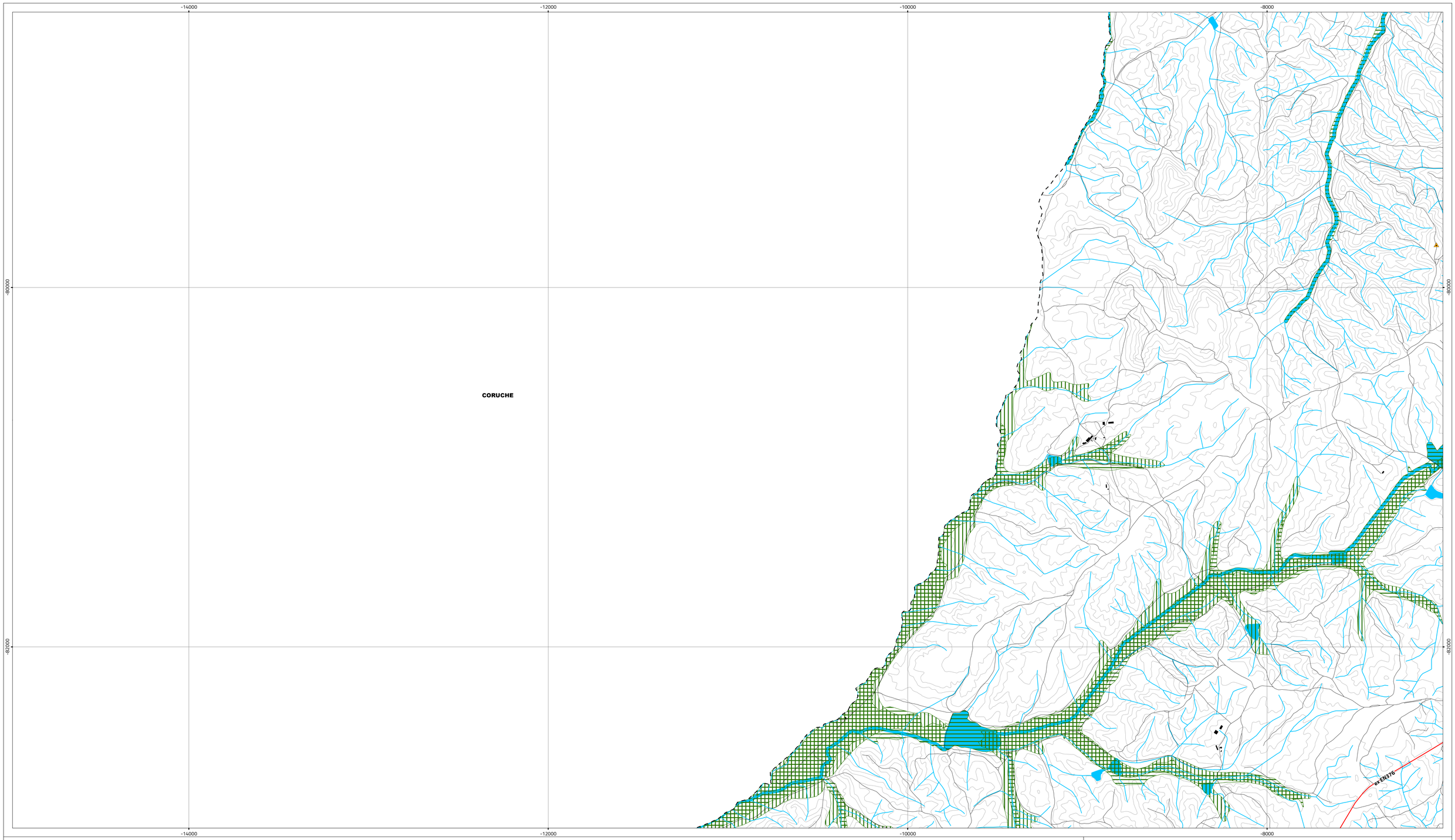

Áreas de intervenção de IGT em vigor

- PEOT

Recursos ecológicos

- Reserva Ecológica Nacional
- Zona Especial de Conservação Cabeção PTCON0029

Recursos agrícolas

- Reserva Agrícola Nacional
- Aproveitamentos hidroagrícolas
- Áreas propostas para exclusão (art.º 101.º do RJOAH)
- Infraestruturas principais existentes dos aproveitamentos hidroagrícolas

Redes de abastecimento de água e saneamento

- Conduta adutora
- Interceptor ou emissário de águas residuais
- Estação elevatória de água
- RSV Reservatório de abastecimento de água
- ETAR Estação de tratamento de água residuais

- Zona non aedifandi variável conforme descrito no

Rede elétrica

- Infraestrutura de transformação de energia elétrica
- Linha de média tensão

Rede Rodoviária
(de acordo com a Lei n.º 34/2015, de 27/04 - Novo Estatuto das Estradas da Rede Rodoviária Nacional)

Rede Rodoviária Nacional (RRN)

- Estrada nacional sob jurisdição da IP
- Estrada nacional desclassificada sob jurisdição da IP

Estradas regionais (ER)

- Estrada regional sob responsabilidade da IP

Rede municipal

- Estradas e caminho municipais
- Estrada municipal prevista
- Zonas de servidão non aedificandi da RRN e ER

Recursos hídricos

- Cursos de água não navegáveis nem flutuáveis e respetiva margem, com uma largura de 10 m
- Zona terrestre de proteção
- Zona reservada da albufeira
- Albufeira classificada

Perímetros de proteção de captações de água subterrânea

- Captações públicas de água subterrânea
- Imediata
- Intermédia
- Alargada

Rede geodésica nacional

- Marcos geodésicos e respetivas zonas de proteção

Património classificado e em vias de classificação

- MN Monumento nacional
- IP Imóvel de interesse público
- MIM Em vias de classificação para momumento de interesse municipal
- Zona geral de proteção

ID	DESIGNAÇÃO
1	Conjunto de edifícios da Igreja Matriz de Brotas
2	Cromeleque do Monte das Fontainhas Velhas
3	Pelourinho do Cabeção
4	Igreja Matriz de Brotas
5	Torre das Águias (torre manuelina)
6	Anta de Pavia / Capela de São Dinis
7	Igreja Matriz de Pavia
8	Teatro de Cabeção

Carta base

- Edifícios
- Outros caminhos
- Altimetria
- Toponímia

Limites administrativos (CAOP 2019)

- Concelho
- Freguesia

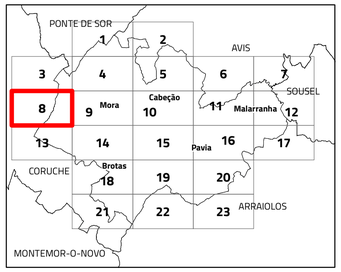

II.1. Planta de condicionantes geral

N

Escala 1:10 000

Cartografia de Referência para elaboração da Carta Base: 1:10 000 (SCN10k)
Entidade proprietária: CMM
Entidade produtora: Infoportugal SA
Processo de homologação nº 538 de 17-06-2019
Sistema de referência: PT-TM06/ETRS89 - European Terrestrial Reference System 1989; Datum Altimétrico: Cascais
Exatidão posicional: Planimetria <=1,5 m; Altimetria <=1.7 m
Exatidão temática: igual a 95% na completude e classificação
Precisão posicional nominal da saída gráfica: <=2,3 m

Limites administrativos: Carta Administrativa Oficial de Portugal versão 2019, PT-TM06/ETRS89.

CÂMARA MUNICIPAL DE MORA

RTGeo Planeamento e Ordenamento do Território

Data: 12/07/2021

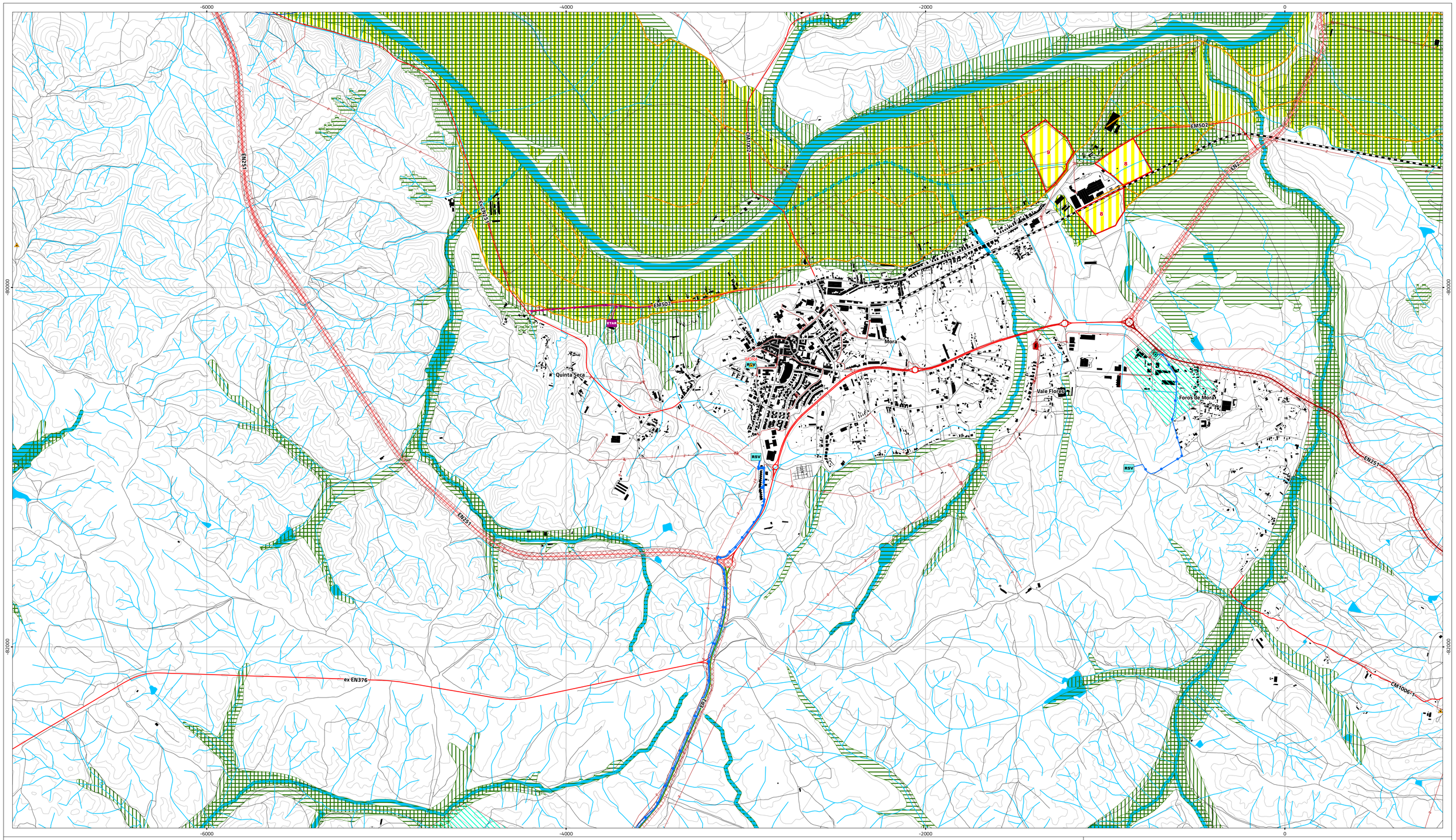

Áreas de intervenção de IGT em vigor

- PEOT

Recursos ecológicos

- Reserva Ecológica Nacional
- Zona Especial de Conservação Cabeção PTCON0029

Recursos agrícolas

- Reserva Agrícola Nacional
- Aproveitamentos hidroagrícolas
- Áreas propostas para exclusão (art.º 101.º do RJOAH)
- Infraestruturas principais existentes dos aproveitamentos hidroagrícolas

Redes de abastecimento de água e saneamento

- Conduta adutora
- Interceptor ou emissário de águas residuais
- Estação elevatória de água
- RSV Reservatório de abastecimento de água
- ETAR Estação de tratamento de água residuais

- Zona non aedifandi variável conforme descrito no

Rede elétrica

- Infraestrutura de transformação de energia elétrica
- Linha de média tensão

Rede Rodoviária
(de acordo com a Lei n.º 34/2015, de 27/04 - Novo Estatuto das Estradas da Rede Rodoviária Nacional)

Rede Rodoviária Nacional (RRN)

- Estrada nacional sob jurisdição da IP
- Estrada nacional desclassificada sob jurisdição da IP

Estradas regionais (ER)

- Estrada regional sob responsabilidade da IP

Rede municipal

- Estradas e caminho municipais
- Estrada municipal prevista
- Zonas de servidão non aedificandi da RRN e ER

Recursos hídricos

- Cursos de água não navegáveis nem flutuáveis e respetiva margem, com uma largura de 10 m
- Zona terrestre de proteção
- Zona reservada da albufeira
- Albufeira classificada

Perímetros de proteção de captações de água subterrânea

- Captações públicas de água subterrânea
- Imediata
- Intermédia
- Alargada

Rede geodésica nacional

- Marcos geodésicos e respetivas zonas de proteção

Património classificado e em vias de classificação

- MN Monumento nacional
- IP Imóvel de interesse público
- MIM Em vias de classificação para momumento de interesse municipal
- Zona geral de proteção

ID	DESIGNAÇÃO
1	Conjunto de edifícios da Igreja Matriz de Brotas
2	Cromeleque do Monte das Fontainhas Velhas
3	Pelourinho do Cabeção
4	Igreja Matriz de Brotas
5	Torre das Águias (torre manuelina)
6	Anta de Pavia / Capela de São Dinis
7	Igreja Matriz de Pavia
8	Teatro de Cabeção

Carta base

- Edifícios
- Outros caminhos
- Altimetria
- Toponímia

Limites administrativos (CAOP 2019)

- Concelho
- Freguesia

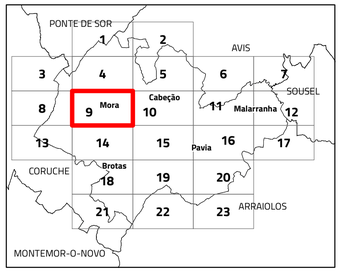

II.1. Planta de condicionantes geral

N

Escala 1:10 000

Cartografia de Referência para elaboração da Carta Base: 1:10 000 (SCN10k)
Entidade proprietária: CMM
Entidade produtora: Infoportugal SA
Processo de homologação nº 538 de 17-06-2019
Sistema de referência: PT-TM06/ETRS89 - European Terrestrial Reference System 1989; Datum Altimétrico: Cascais
Exatidão posicional: Planimetria <=1,5 m; Altimetria <=1.7 m
Exatidão temática: igual a 95% na completude e classificação
Precisão posicional nominal da saída gráfica: <=2,3 m

Limites administrativos: Carta Administrativa Oficial de Portugal versão 2019, PT-TM06/ETRS89.

CÂMARA MUNICIPAL DE MORA

RTGeo Planeamento e Ordenamento do Território

Data: 12/07/2021

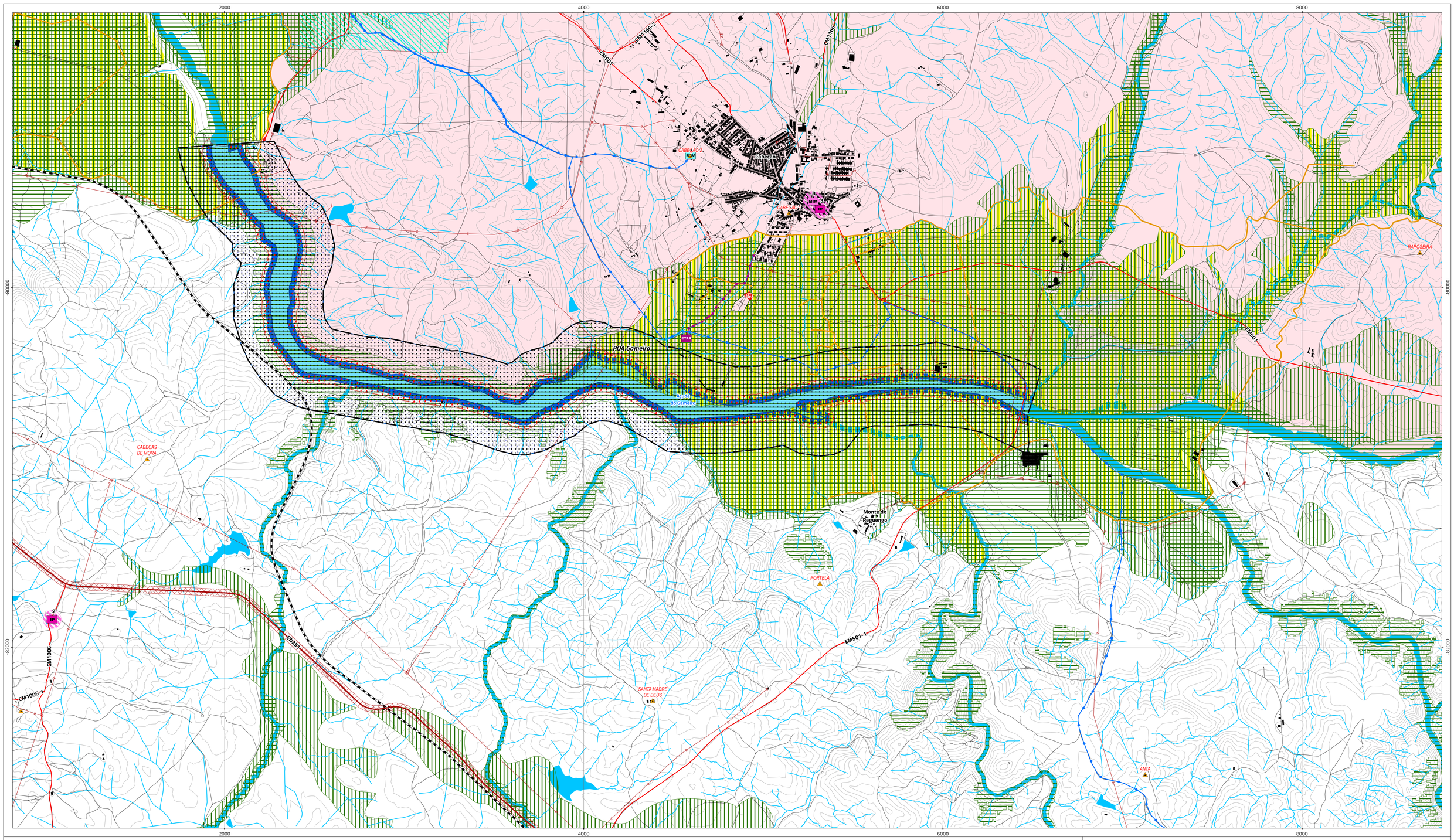

Áreas de intervenção de IGT em vigor

- PEOT

Recursos ecológicos

- Reserva Ecológica Nacional
- Zona Especial de Conservação Cabeção PTCON0029

Recursos agrícolas

- Reserva Agrícola Nacional
- Aproveitamentos hidroagrícolas
- Áreas propostas para exclusão (art.º 101.º do RJOAH)
- Infraestruturas principais existentes dos aproveitamentos hidroagrícolas

Redes de abastecimento de água e saneamento

- Conduta adutora
- Interceptor ou emissário de águas residuais
- Estação elevatória de água
- RSV Reservatório de abastecimento de água
- ETAR Estação de tratamento de água residuais

- Zona non aedifandi variável conforme descrito no

Rede elétrica

- Infraestrutura de transformação de energia elétrica
- Linha de média tensão

Rede Rodoviária
(de acordo com a Lei n.º 34/2015, de 27/04 - Novo Estatuto das Estradas da Rede Rodoviária Nacional)

Rede Rodoviária Nacional (RRN)

- Estrada nacional sob jurisdição da IP
- Estrada nacional desclassificada sob jurisdição da IP

Estradas regionais (ER)

- Estrada regional sob responsabilidade da IP

Rede municipal

- Estradas e caminho municipais
- Estrada municipal prevista
- Zonas de servidão non aedificandi da RRN e ER

Recursos hídricos

- Cursos de água não navegáveis nem flutuáveis e respetiva margem, com uma largura de 10 m
- Zona terrestre de proteção
- Zona reservada da albufeira
- Albufeira classificada

Perímetros de proteção de captações de água subterrânea

- Captações públicas de água subterrânea
- Imediata
- Intermédia
- Alargada

Rede geodésica nacional

- Marcos geodésicos e respetivas zonas de proteção

Património classificado e em vias de classificação

- MN Monumento nacional
- IP Imóvel de interesse público
- MIM Em vias de classificação para momumento de interesse municipal
- Zona geral de proteção

ID	DESIGNAÇÃO
1	Conjunto de edifícios da Igreja Matriz de Brotas
2	Cromeleque do Monte das Fontainhas Velhas
3	Pelourinho do Cabeção
4	Igreja Matriz de Brotas
5	Torre das Águias (torre manuelina)
6	Anta de Pavia / Capela de São Dinis
7	Igreja Matriz de Pavia
8	Teatro de Cabeção

Carta base

- Edifícios
- Outros caminhos
- Altimetria
- Toponímia

Limites administrativos (CAOP 2019)

- Concelho
- Freguesia

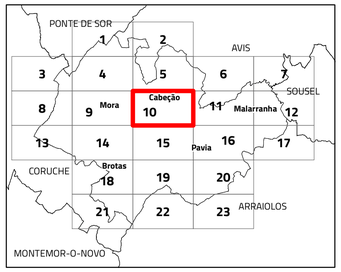

II.1. Planta de condicionantes geral

N

Escala 1:10 000

Cartografia de Referência para elaboração da Carta Base: 1:10 000 (SCN10k)
Entidade proprietária: CMM
Entidade produtora: Infoportugal SA
Processo de homologação nº 538 de 17-06-2019
Sistema de referência: PT-TM06/ETRS89 - European Terrestrial Reference System 1989; Datum Altimétrico: Cascais
Exatidão posicional: Planimetria <=1,5 m; Altimetria <=1.7 m
Exatidão temática: igual a 95% na completude e classificação
Precisão posicional nominal da saída gráfica: <=2,3 m

Limites administrativos: Carta Administrativa Oficial de Portugal versão 2019, PT-TM06/ETRS89.

CÂMARA MUNICIPAL DE MORA

RTGeo Planeamento e Ordenamento do Território

Data: 12/07/2021

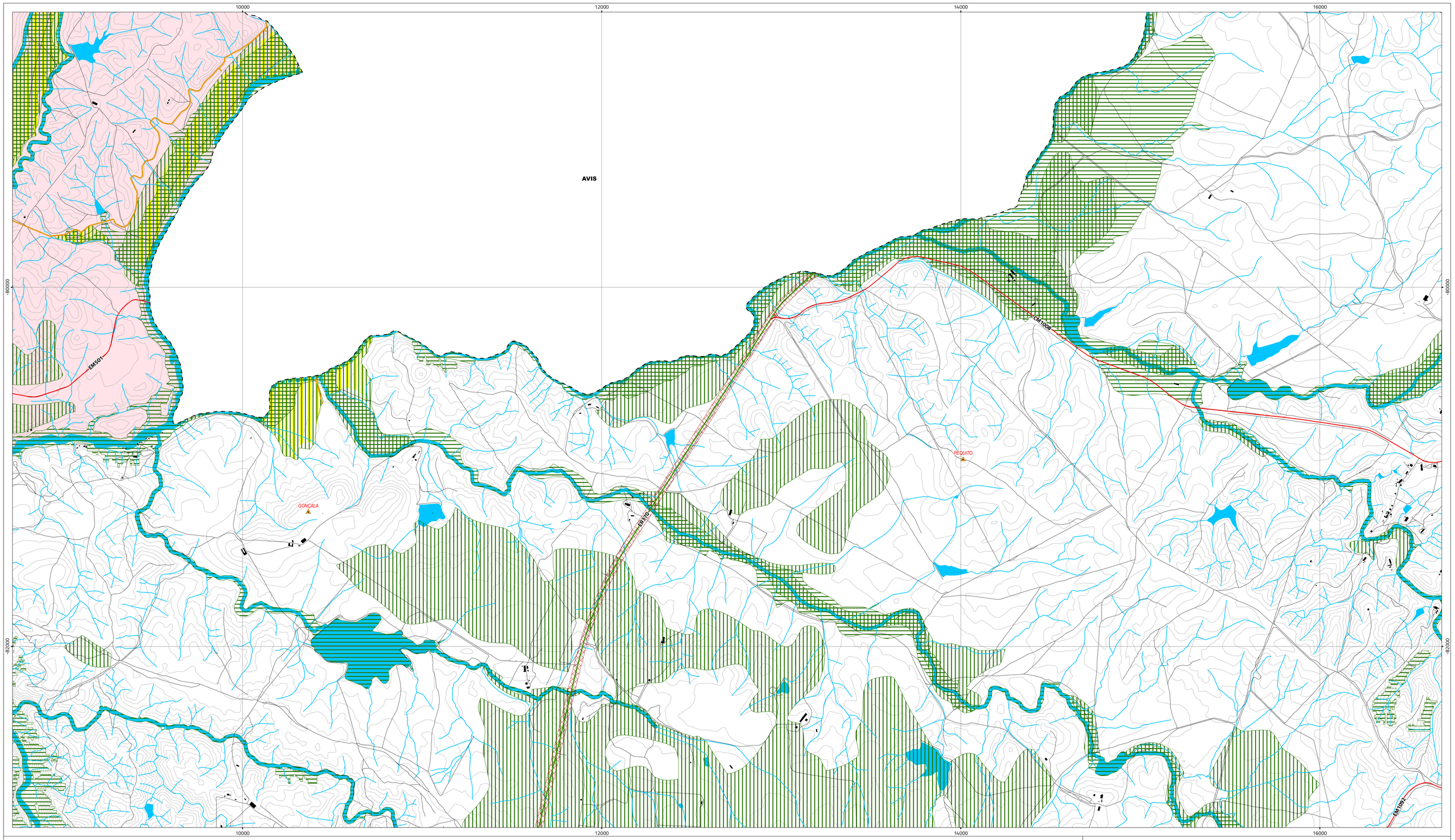

Áreas de intervenção de IGT em vigor

- PEOT

Recursos ecológicos

- Reserva Ecológica Nacional
- Zona Especial de Conservação Cabeção PTCON0029

Recursos agrícolas

- Reserva Agrícola Nacional
- Aproveitamentos hidroagrícolas
- Áreas propostas para exclusão (art.º 101.º do RJOAH)
- Infraestruturas principais existentes dos aproveitamentos hidroagrícolas

Redes de abastecimento de água e saneamento

- Conduta adutora
- Interceptor ou emissário de águas residuais
- Estação elevatória de água
- RSV Reservatório de abastecimento de água
- ETAR Estação de tratamento de água residuais

- Zona non aedifandi variável conforme descrito no

Rede elétrica

- Infraestrutura de transformação de energia elétrica
- Linha de média tensão

Rede Rodoviária
(de acordo com a Lei n.º 34/2015, de 27/04 - Novo Estatuto das Estradas da Rede Rodoviária Nacional)

Rede Rodoviária Nacional (RRN)

- Estrada nacional sob jurisdição da IP
- Estrada nacional desclassificada sob jurisdição da IP

Estradas regionais (ER)

- Estrada regional sob responsabilidade da IP

Rede municipal

- Estradas e caminho municipais
- Estrada municipal prevista
- Zonas de servidão non aedificandi da RRN e ER

Recursos hídricos

- Cursos de água não navegáveis nem flutuáveis e respetiva margem, com uma largura de 10 m
- Zona terrestre de proteção
- Zona reservada da albufeira
- Albufeira classificada

Perímetros de proteção de captações de água subterrânea

- Captações públicas de água subterrânea
- Imediata
- Intermédia
- Alargada

Rede geodésica nacional

- Marcos geodésicos e respetivas zonas de proteção

Património classificado e em vias de classificação

- MN Monumento nacional
- IP Imóvel de interesse público
- MIM Em vias de classificação para momumento de interesse municipal
- Zona geral de proteção

ID	DESIGNAÇÃO
1	Conjunto de edifícios da Igreja Matriz de Brotas
2	Cromeleque do Monte das Fontainhas Velhas
3	Pelourinho do Cabeção
4	Igreja Matriz de Brotas
5	Torre das Águias (torre manuelina)
6	Anta de Pavia / Capela de São Dinis
7	Igreja Matriz de Pavia
8	Teatro de Cabeção

Carta base

- Edifícios
- Outros caminhos
- Altimetria
- Toponímia

Limites administrativos (CAOP 2019)

- Concelho
- Freguesia

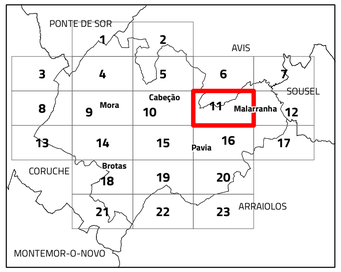

II.1. Planta de condicionantes geral

N

Escala 1:10 000

Cartografia de Referência para elaboração da Carta Base: 1:10 000 (SCN10k)
Entidade proprietária: CMM
Entidade produtora: Infoportugal SA
Processo de homologação nº 538 de 17-06-2019
Sistema de referência: PT-TM06/ETRS89 - European Terrestrial Reference System 1989; Datum Altimétrico: Cascais
Exatidão posicional: Planimetria <=1,5 m; Altimetria <=1.7 m
Exatidão temática: igual a 95% na completude e classificação
Precisão posicional nominal da saída gráfica: <=2,3 m

Limites administrativos: Carta Administrativa Oficial de Portugal versão 2019, PT-TM06/ETRS89.

CÂMARA MUNICIPAL DE MORA

RTGeo Planeamento e Ordenamento do Território

Data: 12/07/2021

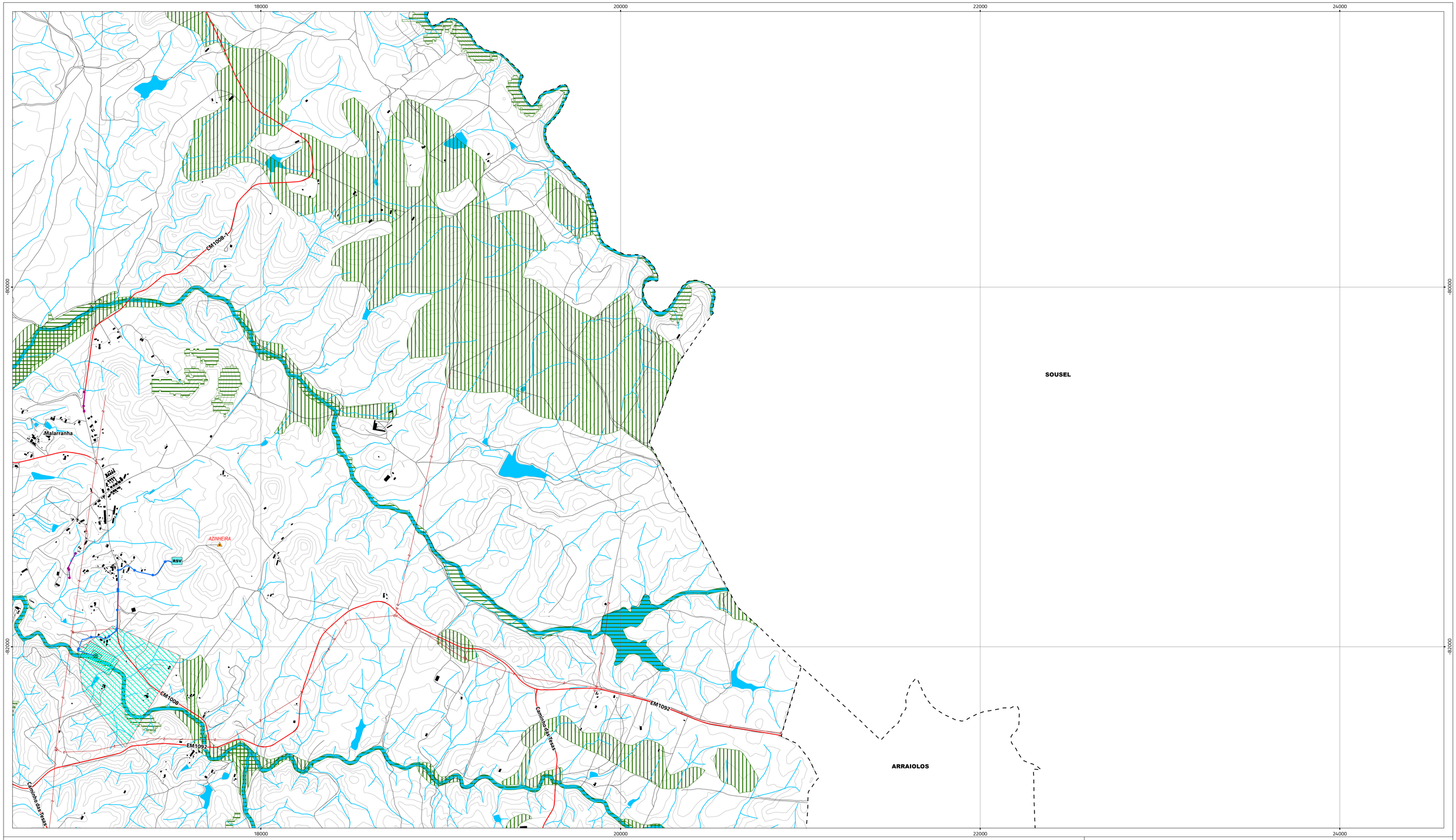

Áreas de intervenção de IGT em vigor

PEOT

Recursos ecológicos

Reserva Ecológica Nacional

Zona Especial de Conservação Cabeção PTCON0029

Recursos agrícolas

Reserva Agrícola Nacional

Aproveitamentos hidroagrícolas

Áreas propostas para exclusão (art.º 101.º do RJOAH)

Infraestruturas principais existentes dos aproveitamentos hidroagrícolas

Redes de abastecimento de água e saneamento

Conduta adutora

Interceptor ou emissário de águas residuais

Estação elevatória de água

RSV Reservatório de abastecimento de água

ETAR Estação de tratamento de água residuais

Zona non aedifandi variável conforme descrito no

Rede elétrica

Infraestrutura de transformação de energia elétrica

Linha de média tensão

Rede Rodoviária
(de acordo com a Lei n.º 34/2015, de 27/04 - Novo Estatuto das Estradas da Rede Rodoviária Nacional)

Rede Rodoviária Nacional (RRN)

Estrada nacional sob jurisdição da IP

Estrada nacional desclassificada sob jurisdição da IP

Estradas regionais (ER)

Estrada regional sob responsabilidade da IP

Rede municipal

Estradas e caminho municipais

Estrada municipal prevista

Zonas de servidão non aedificandi da RRN e ER

Recursos hídricos

Cursos de água não navegáveis nem flutuáveis e respetiva margem, com uma largura de 10 m

Zona terrestre de proteção

Zona reservada da albufeira

Albufeira classificada

Perímetros de proteção de captações de água subterrânea

Captações públicas de água subterrânea

Imediata

Intermédia

Alargada

Rede geodésica nacional

Marcos geodésicos e respetivas zonas de proteção

Património classificado e em vias de classificação

MN Monumento nacional

IP Imóvel de interesse público

MIM Em vias de classificação para momumento de interesse municipal

Zona geral de proteção

ID	DESIGNAÇÃO
1	Conjunto de edifícios da Igreja Matriz de Brotas
2	Cromeleque do Monte das Fontainhas Velhas
3	Pelourinho do Cabeção
4	Igreja Matriz de Brotas
5	Torre das Águias (torre manuelina)
6	Anta de Pavia / Capela de São Dinis
7	Igreja Matriz de Pavia
8	Teatro de Cabeção

Carta base

Edifícios

Outros caminhos

Altimetria

Toponímia

Limites administrativos (CAOP 2019)

Concelho

Freguesia

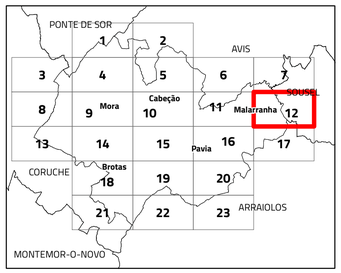

II.1. Planta de condicionantes geral

N

Escala 1:10 000

Cartografia de Referência para elaboração da Carta Base: 1:10 000 (SCN10k)
Entidade proprietária: CMM
Entidade produtora: Infoportugal SA
Processo de homologação nº 538 de 17-06-2019
Sistema de referência: PT-TM06/ETRS89 - European Terrestrial Reference System 1989; Datum Altimétrico: Cascais
Exatidão posicional: Planimetria <=1,5 m; Altimetria <=1.7 m
Exatidão temática: igual a 95% na completude e classificação
Precisão posicional nominal da saída gráfica: <=2,3 m

Limites administrativos: Carta Administrativa Oficial de Portugal versão 2019, PT-TM06/ETRS89.

CÂMARA MUNICIPAL DE MORA

RTGeo Planeamento e Ordenamento do Território

Data: 12/07/2021

Áreas de intervenção de IGT em vigor

PEOT

Recursos ecológicos

Reserva Ecológica Nacional

Zona Especial de Conservação Cabeção PTCON0029

Recursos agrícolas

Reserva Agrícola Nacional

Aproveitamentos hidroagrícolas

Áreas propostas para exclusão (art.º 101.º do RJOAH)

Infraestruturas principais existentes dos aproveitamentos hidroagrícolas

Redes de abastecimento de água e saneamento

Conduta adutora

Interceptor ou emissário de águas residuais

Estação elevatória de água

RSV Reservatório de abastecimento de água

ETAR Estação de tratamento de água residuais

Zona non aedifandi variável conforme descrito no

Rede elétrica

Infraestrutura de transformação de energia elétrica

Linha de média tensão

Rede Rodoviária
(de acordo com a Lei n.º 34/2015, de 27/04 - Novo Estatuto das Estradas da Rede Rodoviária Nacional)

Rede Rodoviária Nacional (RRN)

Estrada nacional sob jurisdição da IP

Estrada nacional desclassificada sob jurisdição da IP

Estradas regionais (ER)

Estrada regional sob responsabilidade da IP

Rede municipal

Estradas e caminho municipais

Estrada municipal prevista

Zonas de servidão non aedificandi da RRN e ER

Recursos hídricos

Cursos de água não navegáveis nem flutuáveis e respetiva margem, com uma largura de 10 m

Zona terrestre de proteção

Zona reservada da albufeira

Albufeira classificada

Perímetros de proteção de captações de água subterrânea

Captações públicas de água subterrânea

Imediata

Intermédia

Alargada

Rede geodésica nacional

Marcos geodésicos e respetivas zonas de proteção

Património classificado e em vias de classificação

MN Monumento nacional

IP Imóvel de interesse público

MIM Em vias de classificação para momumento de interesse municipal

Zona geral de proteção

ID	DESIGNAÇÃO
1	Conjunto de edificios da Igreja Matriz de Brotas
2	Cromeleque do Monte das Fontainhas Velhas
3	Pelourinho do Cabeção
4	Igreja Matriz de Brotas
5	Torre das Águias (torre manuelina)
6	Anta de Pavia / Capela de São Dinis
7	Igreja Matriz de Pavia
8	Teatro de Cabeção

Carta base

Edifícios

Outros caminhos

Altimetria

Toponímia

Limites administrativos (CAOP 2019)

Concelho

Freguesia

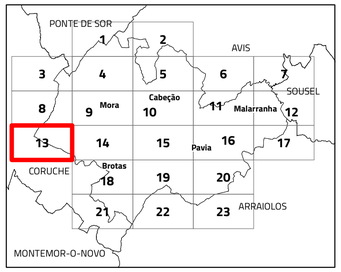

II.1. Planta de condicionantes geral

N

Escala 1:10 000

Cartografia de Referência para elaboração da Carta Base: 1:10 000 (SCN10k)
Entidade proprietária: CMM
Entidade produtora: Infoportugal SA
Processo de homologação nº 538 de 17-06-2019
Sistema de referência: PT-TM06/ETRS89 - European Terrestrial Reference System 1989; Datum Altimétrico: Cascais
Exatidão posicional: Planimetria <=1,5 m; Altimetria <=1.7 m
Exatidão temática: igual a 95% na completude e classificação
Precisão posicional nominal da saída gráfica: <=2,3 m

Limites administrativos: Carta Administrativa Oficial de Portugal versão 2019, PT-TM06/ETRS89.

CÂMARA MUNICIPAL DE MORA

RTGeo Planeamento e Ordenamento do Território

Data: 12/07/2021

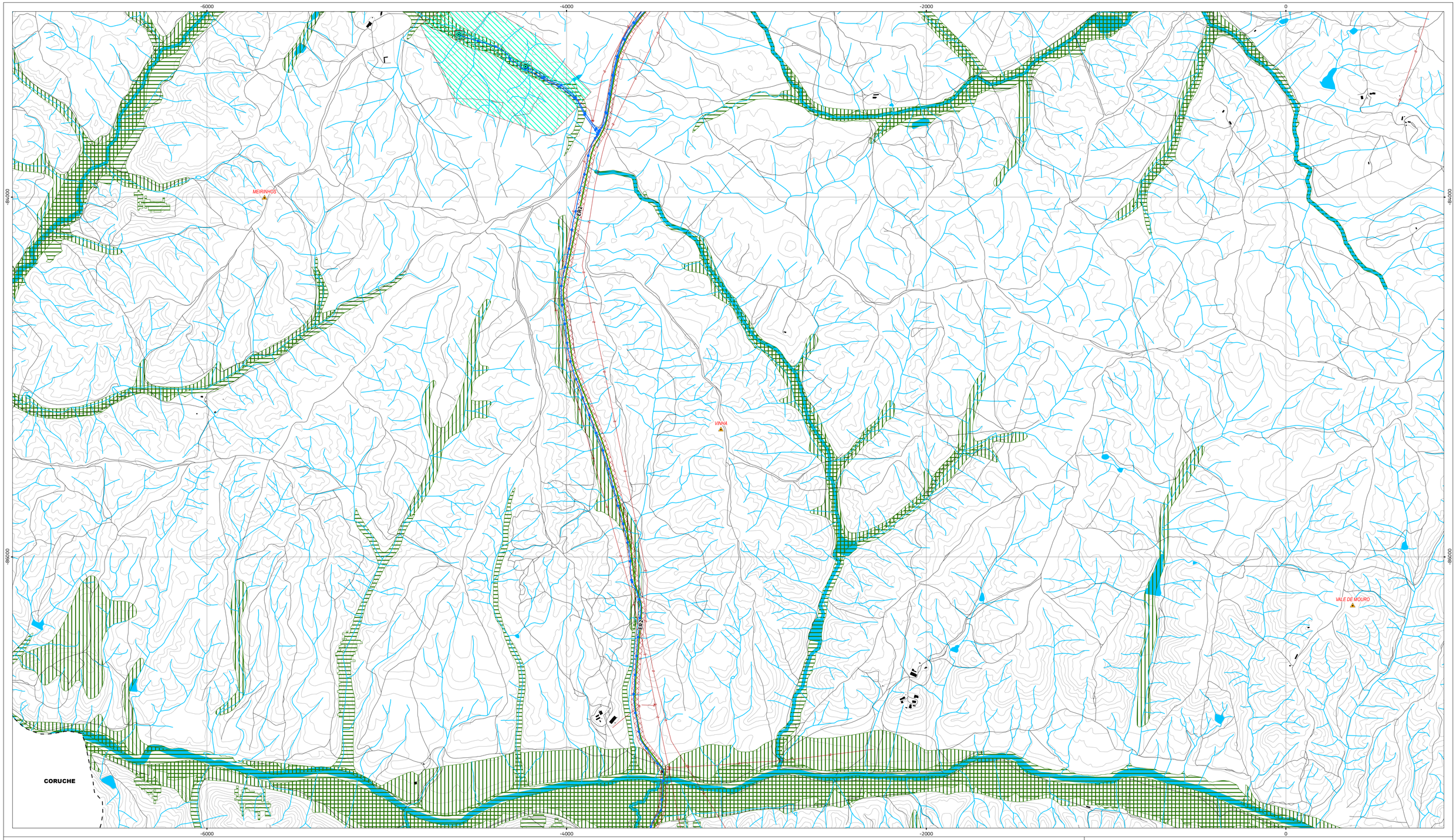

Áreas de intervenção de IGT em vigor

- PEOT

Recursos ecológicos

- Reserva Ecológica Nacional
- Zona Especial de Conservação Cabeção PTCON0029

Recursos agrícolas

- Reserva Agrícola Nacional
- Aproveitamentos hidroagrícolas
- Áreas propostas para exclusão (art.º 101.º do RJOAH)
- Infraestruturas principais existentes dos aproveitamentos hidroagrícolas

Redes de abastecimento de água e saneamento

- Conduta adutora
- Interceptor ou emissário de águas residuais
- Estação elevatória de água
- RSV Reservatório de abastecimento de água
- ETAR Estação de tratamento de água residuais

- Zona non aedifandi variável conforme descrito no

Rede elétrica

- Infraestrutura de transformação de energia elétrica
- Linha de média tensão

Rede Rodoviária
(de acordo com a Lei n.º 34/2015, de 27/04 - Novo Estatuto das Estradas da Rede Rodoviária Nacional)

Rede Rodoviária Nacional (RRN)

- Estrada nacional sob jurisdição da IP
- Estrada nacional desclassificada sob jurisdição da IP

Estradas regionais (ER)

- Estrada regional sob responsabilidade da IP

Rede municipal

- Estradas e caminho municipais
- Estrada municipal prevista
- Zonas de servidão non aedificandi da RRN e ER

Recursos hídricos

- Cursos de água não navegáveis nem flutuáveis e respetiva margem, com uma largura de 10 m
- Zona terrestre de proteção
- Zona reservada da albufeira
- Albufeira classificada

Perímetros de proteção de captações de água subterrânea

- Captações públicas de água subterrânea
- Imediata
- Intermédia
- Alargada

Rede geodésica nacional

- Marcos geodésicos e respetivas zonas de proteção

Património classificado e em vias de classificação

- MN Monumento nacional
- IP Imóvel de interesse público
- MIM Em vias de classificação para momumento de interesse municipal
- Zona geral de proteção

ID	DESIGNAÇÃO
1	Conjunto de edifícios da Igreja Matriz de Brotas
2	Cromeleque do Monte das Fontainhas Velhas
3	Pelourinho do Cabeção
4	Igreja Matriz de Brotas
5	Torre das Águias (torre manuelina)
6	Anta de Pavia / Capela de São Dinis
7	Igreja Matriz de Pavia
8	Teatro de Cabeção

Carta base

- Edifícios
- Outros caminhos
- Altimetria
- Toponímia

Limites administrativos (CAOP 2019)

- Concelho
- Freguesia

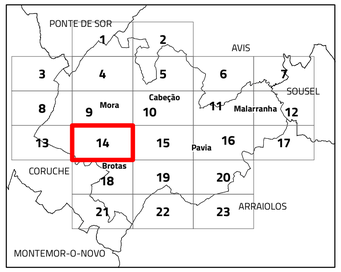

II.1. Planta de condicionantes geral

N

Escala 1:10 000

Cartografia de Referência para elaboração da Carta Base: 1:10 000 (SCN10k)
Entidade proprietária: CMM
Entidade produtora: Infoportugal SA
Processo de homologação nº 538 de 17-06-2019
Sistema de referência: PT-TM06/ETRS89 - European Terrestrial Reference System 1989; Datum Altimétrico: Cascais
Exatidão posicional: Planimetria <=1,5 m; Altimetria <=1.7 m
Exatidão temática: igual a 95% na completude e classificação
Precisão posicional nominal da saída gráfica: <=2,3 m

Limites administrativos: Carta Administrativa Oficial de Portugal versão 2019, PT-TM06/ETRS89.

CÂMARA MUNICIPAL DE MORA

RTGeo Planeamento e Ordenamento do Território

Data: 12/07/2021

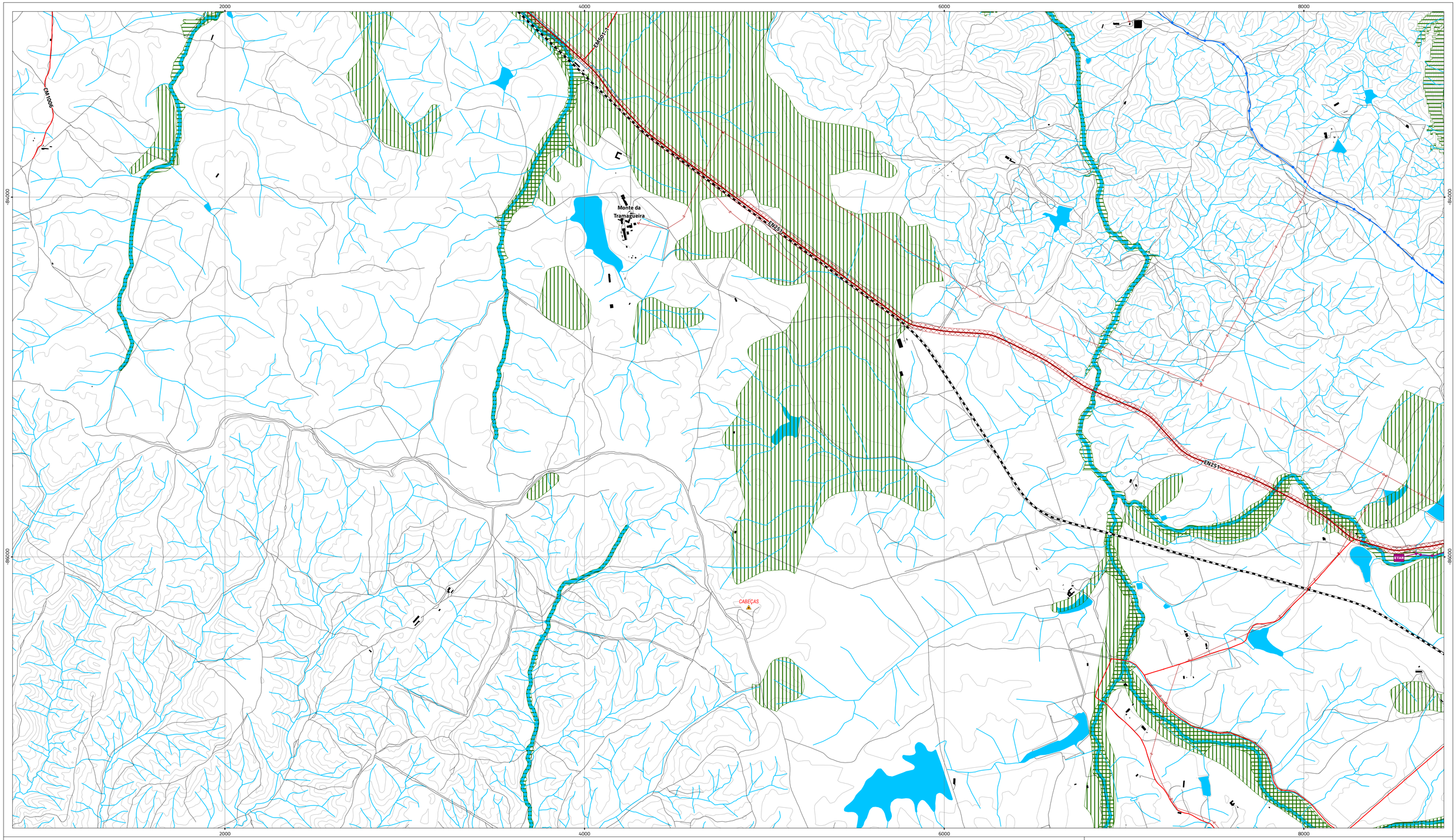

Áreas de intervenção de IGT em vigor

- PEOT

Recursos ecológicos

- Reserva Ecológica Nacional
- Zona Especial de Conservação Cabeção PTCON0029

Recursos agrícolas

- Reserva Agrícola Nacional
- Aproveitamentos hidroagrícolas
- Áreas propostas para exclusão (art.º 101.º do RJOAH)
- Infraestruturas principais existentes dos aproveitamentos hidroagrícolas

Redes de abastecimento de água e saneamento

- Conduta adutora
- Interceptor ou emissário de águas residuais
- Estação elevatória de água
- RSV Reservatório de abastecimento de água
- ETAR Estação de tratamento de água residuais

- Zona non aedifandi variável conforme descrito no

Rede elétrica

- Infraestrutura de transformação de energia elétrica
- Linha de média tensão

Rede Rodoviária
(de acordo com a Lei n.º 34/2015, de 27/04 - Novo Estatuto das Estradas da Rede Rodoviária Nacional)

Rede Rodoviária Nacional (RRN)

- Estrada nacional sob jurisdição da IP
- Estrada nacional desclassificada sob jurisdição da IP

Estradas regionais (ER)

- Estrada regional sob responsabilidade da IP

Rede municipal

- Estradas e caminho municipais
- Estrada municipal prevista
- Zonas de servidão non aedificandi da RRN e ER

Recursos hídricos

- Cursos de água não navegáveis nem flutuáveis e respetiva margem, com uma largura de 10 m
- Zona terrestre de proteção
- Zona reservada da albufeira
- Albufeira classificada

Perímetros de proteção de captações de água subterrânea

- Captações públicas de água subterrânea
- Imediata
- Intermédia
- Alargada

Rede geodésica nacional

- Marcos geodésicos e respetivas zonas de proteção

Património classificado e em vias de classificação

- MN Monumento nacional
- IP Imóvel de interesse público
- MIM Em vias de classificação para momumento de interesse municipal
- Zona geral de proteção

ID	DESIGNAÇÃO
1	Conjunto de edifícios da Igreja Matriz de Brotas
2	Cromeleque do Monte das Fontainhas Velhas
3	Pelourinho do Cabeção
4	Igreja Matriz de Brotas
5	Torre das Águias (torre manuelina)
6	Anta de Pavia / Capela de São Dinis
7	Igreja Matriz de Pavia
8	Teatro de Cabeção

Carta base

- Edifícios
- Outros caminhos
- Altimetria
- Toponímia

Limites administrativos (CAOP 2019)

- Concelho
- Freguesia

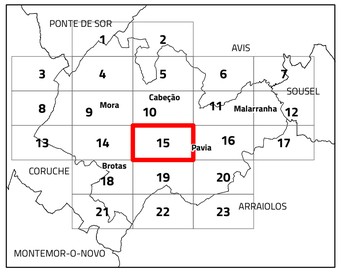

II.1. Planta de condicionantes geral

N

Escala 1:10 000

Cartografia de Referência para elaboração da Carta Base: 1:10 000 (SCN10k)
Entidade proprietária: CMM
Entidade produtora: Infoportugal SA
Processo de homologação nº 538 de 17-06-2019
Sistema de referência: PT-TM06/ETRS89 - European Terrestrial Reference System 1989; Datum Altimétrico: Cascais
Exatidão posicional: Planimetria <=1,5 m; Altimetria <=1.7 m
Exatidão temática: igual a 95% na completude e classificação
Precisão posicional nominal da saída gráfica: <=2,3 m

Limites administrativos: Carta Administrativa Oficial de Portugal versão 2019, PT-TM06/ETRS89.

CÂMARA MUNICIPAL DE MORA

RTGeo Planeamento e Ordenamento do Território

Data: 12/07/2021

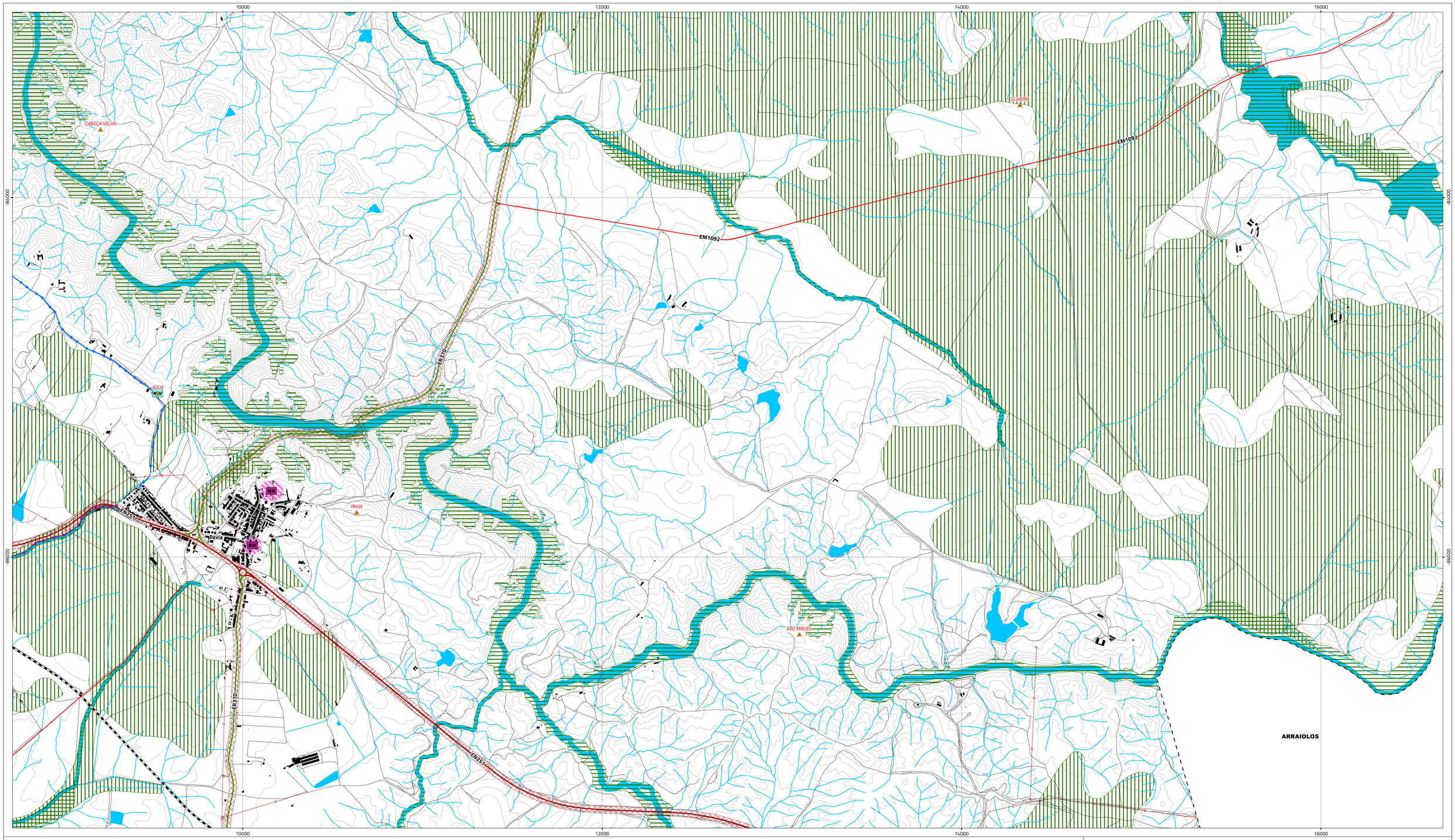

Áreas de intervenção de IGT em vigor

- PEOT

Recursos ecológicos

- Reserva Ecológica Nacional
- Zona Especial de Conservação Cabeção PTCON0029

Recursos agrícolas

- Reserva Agrícola Nacional
- Aproveitamentos hidroagrícolas
- Áreas propostas para exclusão (art.º 101.º do RJOAH)
- Infraestruturas principais existentes dos aproveitamentos hidroagrícolas

Redes de abastecimento de água e saneamento

- Conduta adutora
- Interceptor ou emissário de águas residuais
- Estação elevatória de água
- RSV Reservatório de abastecimento de água
- ETAR Estação de tratamento de água residuais

- Zona non aedifandi variável conforme descrito no

Rede elétrica

- Infraestrutura de transformação de energia elétrica
- Linha de média tensão

Rede Rodoviária
(de acordo com a Lei n.º 34/2015, de 27/04 - Novo Estatuto das Estradas da Rede Rodoviária Nacional)

Rede Rodoviária Nacional (RRN)

- Estrada nacional sob jurisdição da IP
- Estrada nacional desclassificada sob jurisdição da IP

Estradas regionais (ER)

- Estrada regional sob responsabilidade da IP

Rede municipal

- Estradas e caminho municipais
- Estrada municipal prevista
- Zonas de servidão non aedificandi da RRN e ER

Recursos hídricos

- Cursos de água não navegáveis nem flutuáveis e respetiva margem, com uma largura de 10 m
- Zona terrestre de proteção
- Zona reservada da albufeira
- Albufeira classificada

Perímetros de proteção de captações de água subterrânea

- Captações públicas de água subterrânea
- Imediata
- Intermédia
- Alargada

Rede geodésica nacional

- Marcos geodésicos e respetivas zonas de proteção

Património classificado e em vias de classificação

- MN Monumento nacional
- IP Imóvel de interesse público
- MIM Em vias de classificação para momumento de interesse municipal
- Zona geral de proteção

ID	DESIGNAÇÃO
1	Conjunto de edifícios da Igreja Matriz de Brotas
2	Cromeleque do Monte das Fontainhas Velhas
3	Pelourinho do Cabeção
4	Igreja Matriz de Brotas
5	Torre das Águias (torre manuelina)
6	Anta de Pavia / Capela de São Dinis
7	Igreja Matriz de Pavia
8	Teatro de Cabeção

Carta base

- Edifícios
- Outros caminhos
- Altimetria
- Toponímia

Limites administrativos (CAOP 2019)

- Concelho
- Freguesia

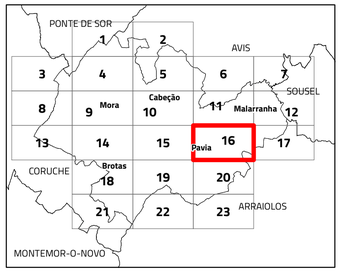

II.1. Planta de condicionantes geral

N

Escala 1:10 000

Cartografia de Referência para elaboração da Carta Base: 1:10 000 (SCN10k)
Entidade proprietária: CMM
Entidade produtora: Infoportugal SA
Processo de homologação nº 538 de 17-06-2019
Sistema de referência: PT-TM06/ETRS89 - European Terrestrial Reference System 1989; Datum Altimétrico: Cascais
Exatidão posicional: Planimetria <=1,5 m; Altimetria <=1.7 m
Exatidão temática: igual a 95% na completude e classificação
Precisão posicional nominal da saída gráfica: <=2,3 m

Limites administrativos: Carta Administrativa Oficial de Portugal versão 2019, PT-TM06/ETRS89.

CÂMARA MUNICIPAL DE MORA

RTGeo Planeamento e Ordenamento do Território

Data: 12/07/2021

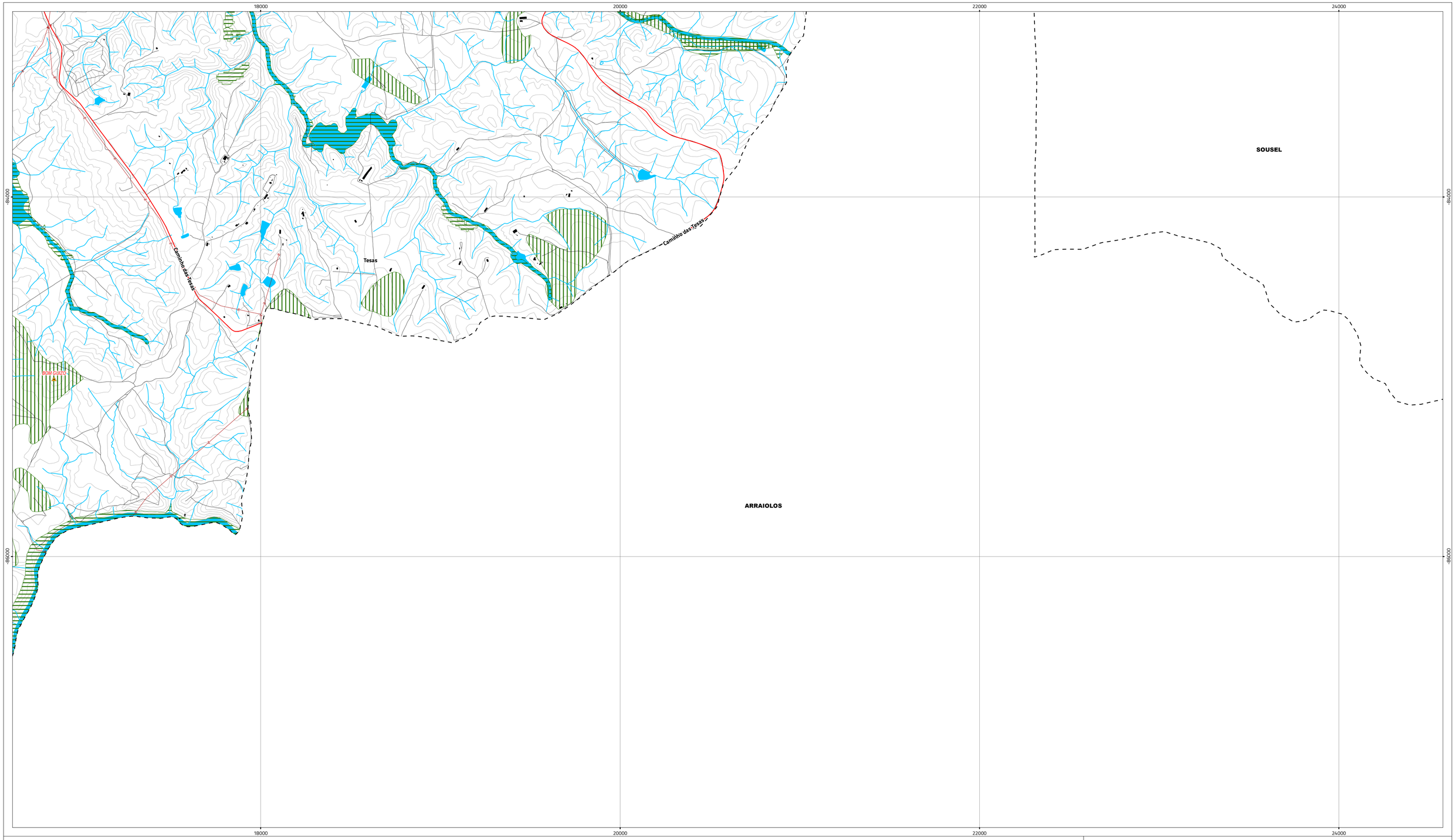

Áreas de intervenção de IGT em vigor

- PEOT

Recursos ecológicos

- Reserva Ecológica Nacional
- Zona Especial de Conservação Cabeção PTCON0029

Recursos agrícolas

- Reserva Agrícola Nacional
- Aproveitamentos hidroagrícolas
- Áreas propostas para exclusão (art.º 101.º do RJOAH)
- Infraestruturas principais existentes dos aproveitamentos hidroagrícolas

Redes de abastecimento de água e saneamento

- Conduta adutora
- Interceptor ou emissário de águas residuais
- Estação elevatória de água
- RSV Reservatório de abastecimento de água
- ETAR Estação de tratamento de água residuais

- Zona non aedifandi variável conforme descrito no

Rede elétrica

- Infraestrutura de transformação de energia elétrica
- Linha de média tensão

Rede Rodoviária
(de acordo com a Lei n.º 34/2015, de 27/04 - Novo Estatuto das Estradas da Rede Rodoviária Nacional)

Rede Rodoviária Nacional (RRN)

- Estrada nacional sob jurisdição da IP
- Estrada nacional desclassificada sob jurisdição da IP

Estradas regionais (ER)

- Estrada regional sob responsabilidade da IP

Rede municipal

- Estradas e caminho municipais
- Estrada municipal prevista
- Zonas de servidão non aedificandi da RRN e ER

Recursos hídricos

- Cursos de água não navegáveis nem flutuáveis e respetiva margem, com uma largura de 10 m
- Zona terrestre de proteção
- Zona reservada da albufeira
- Albufeira classificada

Perímetros de proteção de captações de água subterrânea

- Captações públicas de água subterrânea
- Imediata
- Intermédia
- Alargada

Rede geodésica nacional

- Marcos geodésicos e respetivas zonas de proteção

Património classificado e em vias de classificação

- MN Monumento nacional
- IP Imóvel de interesse público
- MIM Em vias de classificação para momumento de interesse municipal
- Zona geral de proteção

ID	DESIGNAÇÃO
1	Conjunto de edifícios da Igreja Matriz de Brotas
2	Cromeleque do Monte das Fontainhas Velhas
3	Pelourinho do Cabeção
4	Igreja Matriz de Brotas
5	Torre das Águias (torre manuelina)
6	Anta de Pavia / Capela de São Dinis
7	Igreja Matriz de Pavia
8	Teatro de Cabeção

Carta base

- Edifícios
- Outros caminhos
- Altimetria
- Toponímia

Limites administrativos (CAOP 2019)

- Concelho
- Freguesia

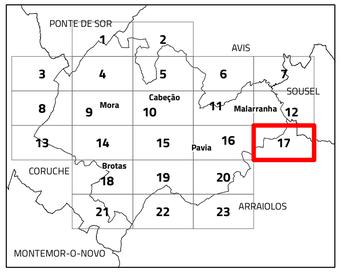

II.1. Planta de condicionantes geral

N

Escala 1:10 000

Cartografia de Referência para elaboração da Carta Base: 1:10 000 (SCN10k)
Entidade proprietária: CMM
Entidade produtora: Infoportugal SA
Processo de homologação nº 538 de 17-06-2019
Sistema de referência: PT-TM06/ETRS89 - European Terrestrial Reference System 1989; Datum Altimétrico: Cascais
Exatidão posicional: Planimetria <=1,5 m; Altimetria <=1.7 m
Exatidão temática: igual a 95% na completude e classificação
Precisão posicional nominal da saída gráfica: <=2,3 m

Limites administrativos: Carta Administrativa Oficial de Portugal versão 2019, PT-TM06/ETRS89.

CÂMARA MUNICIPAL DE MORA

RTGeo Planeamento e Ordenamento do Território

Data: 12/07/2021

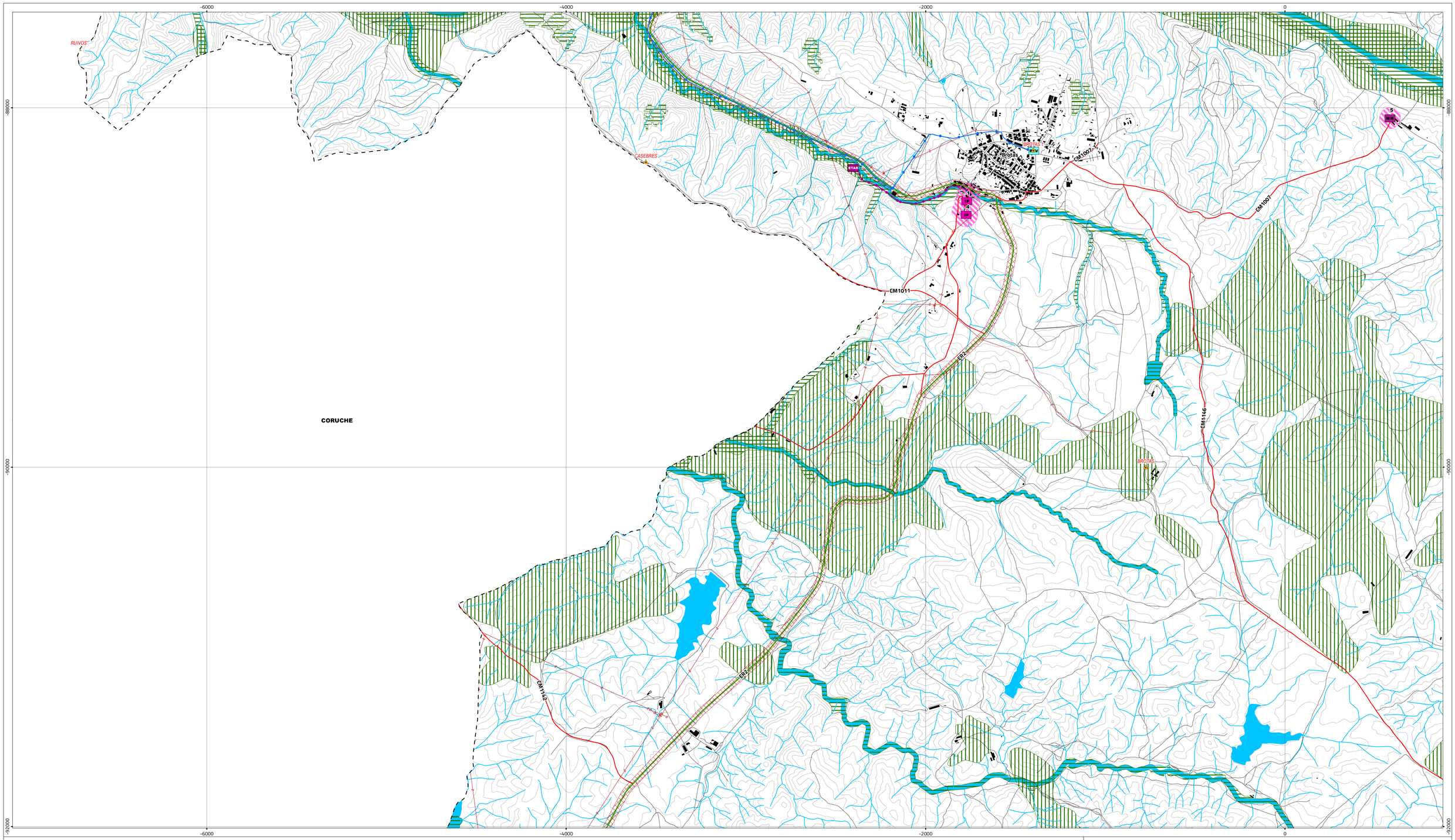

Áreas de intervenção de IGT em vigor

- PEOT

Recursos ecológicos

- Reserva Ecológica Nacional
- Zona Especial de Conservação Cabeção PTCON0029

Recursos agrícolas

- Reserva Agrícola Nacional
- Aproveitamentos hidroagrícolas
- Áreas propostas para exclusão (art.º 101.º do RJOAH)
- Infraestruturas principais existentes dos aproveitamentos hidroagrícolas

Redes de abastecimento de água e saneamento

- Conduta adutora
- Interceptor ou emissário de águas residuais
- Estação elevatória de água
- RSV Reservatório de abastecimento de água
- ETAR Estação de tratamento de água residuais

- Zona non aedifandi variável conforme descrito no

Rede elétrica

- Infraestrutura de transformação de energia elétrica
- Linha de média tensão

Rede Rodoviária
(de acordo com a Lei n.º 34/2015, de 27/04 - Novo Estatuto das Estradas da Rede Rodoviária Nacional)

Rede Rodoviária Nacional (RRN)

- Estrada nacional sob jurisdição da IP
- Estrada nacional desclassificada sob jurisdição da IP

Estradas regionais (ER)

- Estrada regional sob responsabilidade da IP

Rede municipal

- Estradas e caminho municipais
- Estrada municipal prevista
- Zonas de servidão non aedificandi da RRN e ER

Recursos hídricos

- Cursos de água não navegáveis nem flutuáveis e respetiva margem, com uma largura de 10 m
- Zona terrestre de proteção
- Zona reservada da albufeira
- Albufeira classificada

Perímetros de proteção de captações de água subterrânea

- Captações públicas de água subterrânea
- Imediata
- Intermédia
- Alargada

Rede geodésica nacional

- Marcos geodésicos e respetivas zonas de proteção

Património classificado e em vias de classificação

- MN Monumento nacional
- IP Imóvel de interesse público
- MIM Em vias de classificação para momumento de interesse municipal
- Zona geral de proteção

ID	DESIGNAÇÃO
1	Conjunto de edifícios da Igreja Matriz de Brotas
2	Cromeleque do Monte das Fontainhas Velhas
3	Pelourinho do Cabeção
4	Igreja Matriz de Brotas
5	Torre das Águias (torre manuelina)
6	Anta de Pavia / Capela de São Dinis
7	Igreja Matriz de Pavia
8	Teatro de Cabeção

Carta base

- Edifícios
- Outros caminhos
- Altimetria
- Toponímia

Limites administrativos (CAOP 2019)

- Concelho
- Freguesia

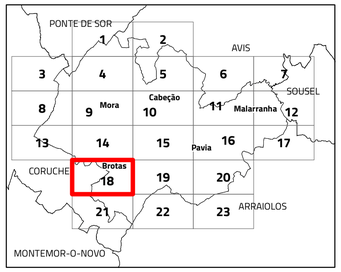

II.1. Planta de condicionantes geral

N

Escala 1:10 000

Cartografia de Referência para elaboração da Carta Base: 1:10 000 (SCN10k)
Entidade proprietária: CMM
Entidade produtora: Infoportugal SA
Processo de homologação nº 538 de 17-06-2019
Sistema de referência: PT-TM06/ETRS89 - European Terrestrial Reference System 1989; Datum Altimétrico: Cascais
Exatidão posicional: Planimetria <=1,5 m; Altimetria <=1.7 m
Exatidão temática: igual a 95% na completude e classificação
Precisão posicional nominal da saída gráfica: <=2,3 m

Limites administrativos: Carta Administrativa Oficial de Portugal versão 2019, PT-TM06/ETRS89.

CÂMARA MUNICIPAL DE MORA

RTGeo Planeamento e Ordenamento do Território

Data: 12/07/2021

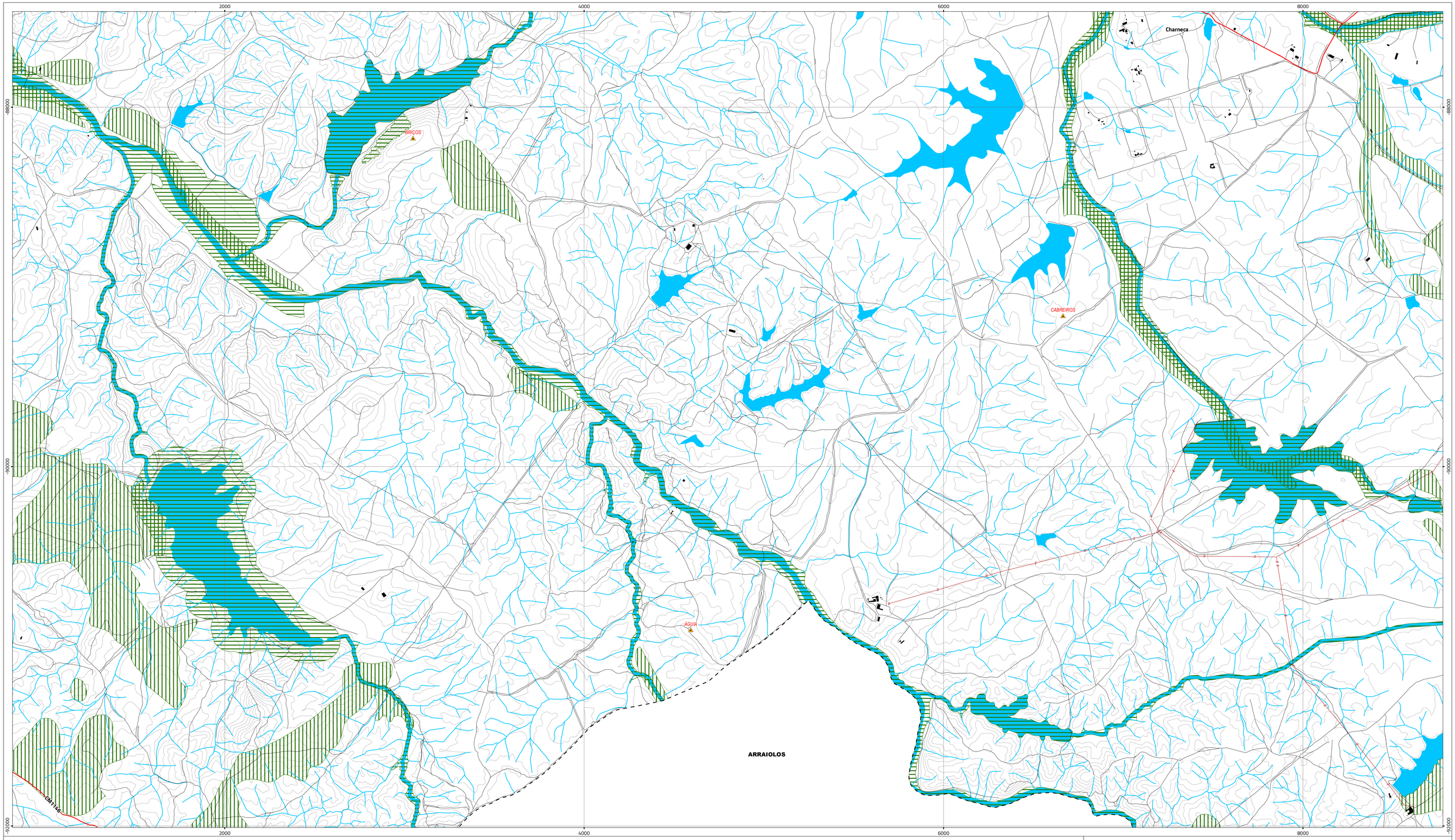

Áreas de intervenção de IGT em vigor

PEOT

Recursos ecológicos

Reserva Ecológica Nacional

Zona Especial de Conservação Cabeção PTCON0029

Recursos agrícolas

Reserva Agrícola Nacional

Aproveitamentos hidroagrícolas

Áreas propostas para exclusão (art.º 101.º do RJOAH)

Infraestruturas principais existentes dos aproveitamentos hidroagrícolas

Redes de abastecimento de água e saneamento

Conduta adutora

Interceptor ou emissário de águas residuais

Estação elevatória de água

RSV Reservatório de abastecimento de água

ETAR Estação de tratamento de água residuais

Zona non aedifandi variável conforme descrito no

Rede elétrica

Infraestrutura de transformação de energia elétrica

Linha de média tensão

Rede Rodoviária
(de acordo com a Lei n.º 34/2015, de 27/04 - Novo Estatuto das Estradas da Rede Rodoviária Nacional)

Rede Rodoviária Nacional (RRN)

Estrada nacional sob jurisdição da IP

Estrada nacional desclassificada sob jurisdição da IP

Estradas regionais (ER)

Estrada regional sob responsabilidade da IP

Rede municipal

Estradas e caminho municipais

Estrada municipal prevista

Zonas de servidão non aedificandi da RRN e ER

Recursos hídricos

Cursos de água não navegáveis nem flutuáveis e respetiva margem, com uma largura de 10 m

Zona terrestre de proteção

Zona reservada da albufeira

Albufeira classificada

Perímetros de proteção de captações de água subterrânea

Captações públicas de água subterrânea

Imediata

Intermédia

Alargada

Rede geodésica nacional

Marcos geodésicos e respetivas zonas de proteção

Património classificado e em vias de classificação

MN Monumento nacional

IP Imóvel de interesse público

MIM Em vias de classificação para momumento de interesse municipal

Zona geral de proteção

ID	DESIGNAÇÃO
1	Conjunto de edifícios da Igreja Matriz de Brotas
2	Cromeleque do Monte das Fontainhas Velhas
3	Pelourinho do Cabeção
4	Igreja Matriz de Brotas
5	Torre das Águias (torre manuelina)
6	Anta de Pavia / Capela de São Dinis
7	Igreja Matriz de Pavia
8	Teatro de Cabeção

Carta base

Edifícios

Outros caminhos

Altimetria

Toponímia

Limites administrativos (CAOP 2019)

Concelho

Freguesia

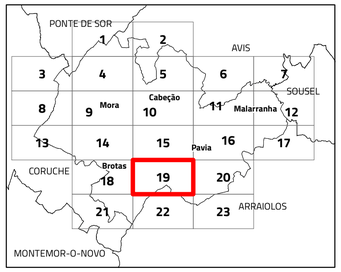

II.1. Planta de condicionantes geral

N

Escala 1:10 000

Cartografia de Referência para elaboração da Carta Base: 1:10 000 (SCN10k)
Entidade proprietária: CMM
Entidade produtora: Infoportugal SA
Processo de homologação nº 538 de 17-06-2019
Sistema de referência: PT-TM06/ETRS89 - European Terrestrial Reference System 1989; Datum Altimétrico: Cascais
Exatidão posicional: Planimetria <=1,5 m; Altimetria <=1.7 m
Exatidão temática: igual a 95% na completude e classificação
Precisão posicional nominal da saída gráfica: <=2,3 m

Limites administrativos: Carta Administrativa Oficial de Portugal versão 2019, PT-TM06/ETRS89.

CÂMARA MUNICIPAL DE MORA

RTGeo Planeamento e Ordenamento do Território

Data: 12/07/2021

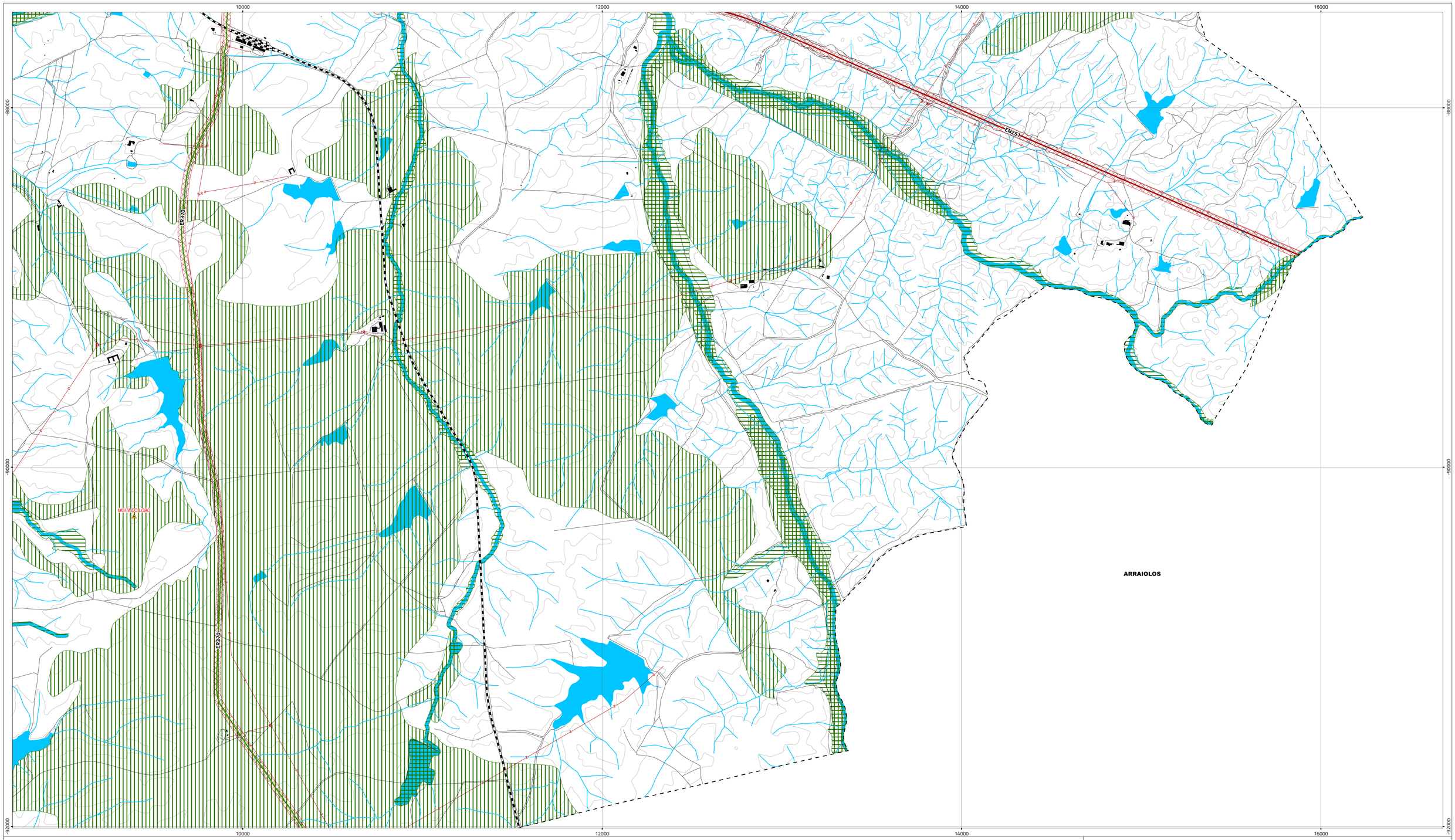

Áreas de intervenção de IGT em vigor

- PEOT

Recursos ecológicos

- Reserva Ecológica Nacional
- Zona Especial de Conservação Cabeção PTCON0029

Recursos agrícolas

- Reserva Agrícola Nacional
- Aproveitamentos hidroagrícolas
- Áreas propostas para exclusão (art.º 101.º do RJOAH)
- Infraestruturas principais existentes dos aproveitamentos hidroagrícolas

Redes de abastecimento de água e saneamento

- Conduta adutora
- Interceptor ou emissário de águas residuais
- Estação elevatória de água
- RSV Reservatório de abastecimento de água
- ETAR Estação de tratamento de água residuais

- Zona non aedifandi variável conforme descrito no

Rede elétrica

- Infraestrutura de transformação de energia elétrica
- Linha de média tensão

Rede Rodoviária
(de acordo com a Lei n.º 34/2015, de 27/04 - Novo Estatuto das Estradas da Rede Rodoviária Nacional)

Rede Rodoviária Nacional (RRN)

- Estrada nacional sob jurisdição da IP
- Estrada nacional desclassificada sob jurisdição da IP

Estradas regionais (ER)

- Estrada regional sob responsabilidade da IP

Rede municipal

- Estradas e caminho municipais
- Estrada municipal prevista
- Zonas de servidão non aedificandi da RRN e ER

Recursos hídricos

- Cursos de água não navegáveis nem flutuáveis e respetiva margem, com uma largura de 10 m
- Zona terrestre de proteção
- Zona reservada da albufeira
- Albufeira classificada

Perímetros de proteção de captações de água subterrânea

- Captações públicas de água subterrânea
- Imediata
- Intermédia
- Alargada

Rede geodésica nacional

- Marcos geodésicos e respetivas zonas de proteção

Património classificado e em vias de classificação

- MN Monumento nacional
- IP Imóvel de interesse público
- MIM Em vias de classificação para momumento de interesse municipal
- Zona geral de proteção

ID	DESIGNAÇÃO
1	Conjunto de edifícios da Igreja Matriz de Brotas
2	Cromeleque do Monte das Fontainhas Velhas
3	Pelourinho do Cabeção
4	Igreja Matriz de Brotas
5	Torre das Águias (torre manuelina)
6	Anta de Pavia / Capela de São Dinis
7	Igreja Matriz de Pavia
8	Teatro de Cabeção

Carta base

- Edifícios
- Outros caminhos
- Altimetria
- Toponímia

Limites administrativos (CAOP 2019)

- Concelho
- Freguesia

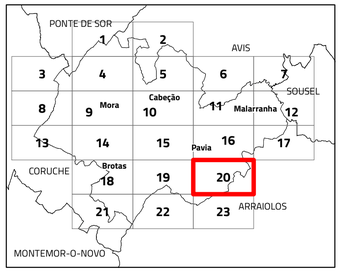

II.1. Planta de condicionantes geral

N

Escala 1:10 000

Cartografia de Referência para elaboração da Carta Base: 1:10 000 (SCN10k)
Entidade proprietária: CMM
Entidade produtora: Infoportugal SA
Processo de homologação nº 538 de 17-06-2019
Sistema de referência: PT-TM06/ETRS89 - European Terrestrial Reference System 1989; Datum Altimétrico: Cascais
Exatidão posicional: Planimetria <=1,5 m; Altimetria <=1.7 m
Exatidão temática: igual a 95% na completude e classificação
Precisão posicional nominal da saída gráfica: <=2,3 m

Limites administrativos: Carta Administrativa Oficial de Portugal versão 2019, PT-TM06/ETRS89.

CÂMARA MUNICIPAL DE MORA

RTGeo Planeamento e Ordenamento do Território

Data: 12/07/2021

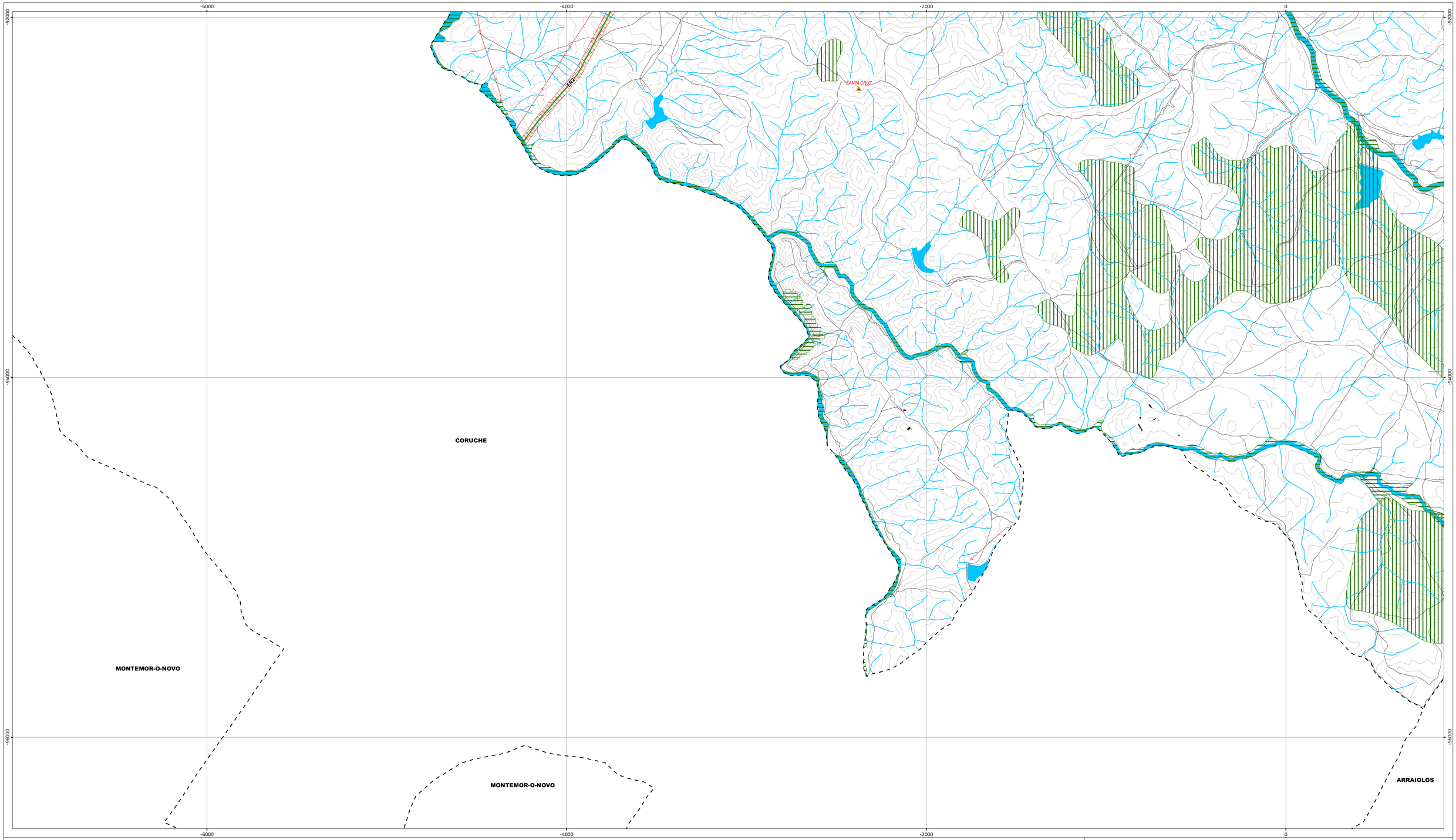

Áreas de intervenção de IGT em vigor

- PEOT

Recursos ecológicos

- Reserva Ecológica Nacional
- Zona Especial de Conservação Cabeção PTCON0029

Recursos agrícolas

- Reserva Agrícola Nacional
- Aproveitamentos hidroagrícolas
- Áreas propostas para exclusão (art.º 101.º do RJOAH)
- Infraestruturas principais existentes dos aproveitamentos hidroagrícolas

Redes de abastecimento de água e saneamento

- Conduta adutora
- Interceptor ou emissário de águas residuais
- Estação elevatória de água
- RSV Reservatório de abastecimento de água
- ETAR Estação de tratamento de água residuais

- Zona non aedifandi variável conforme descrito no

Rede elétrica

- Infraestrutura de transformação de energia elétrica
- Linha de média tensão

Rede Rodoviária
(de acordo com a Lei n.º 34/2015, de 27/04 - Novo Estatuto das Estradas da Rede Rodoviária Nacional)

Rede Rodoviária Nacional (RRN)

- Estrada nacional sob jurisdição da IP
- Estrada nacional desclassificada sob jurisdição da IP

Estradas regionais (ER)

- Estrada regional sob responsabilidade da IP

Rede municipal

- Estradas e caminho municipais
- Estrada municipal prevista
- Zonas de servidão non aedificandi da RRN e ER

Recursos hídricos

- Cursos de água não navegáveis nem flutuáveis e respetiva margem, com uma largura de 10 m
- Zona terrestre de proteção
- Zona reservada da albufeira
- Albufeira classificada

Perímetros de proteção de captações de água subterrânea

- Captações públicas de água subterrânea
- Imediata
- Intermédia
- Alargada

Rede geodésica nacional

- Marcos geodésicos e respetivas zonas de proteção

Património classificado e em vias de classificação

- MN Monumento nacional
- IP Imóvel de interesse público
- MIM Em vias de classificação para momumento de interesse municipal
- Zona geral de proteção

ID	DESIGNAÇÃO
1	Conjunto de edifícios da Igreja Matriz de Brotas
2	Cromeleque do Monte das Fontainhas Velhas
3	Pelourinho do Cabeção
4	Igreja Matriz de Brotas
5	Torre das Águias (torre manuelina)
6	Anta de Pavia / Capela de São Dinis
7	Igreja Matriz de Pavia
8	Teatro de Cabeção

Carta base

- Edifícios
- Outros caminhos
- Altimetria
- Toponímia

Limites administrativos (CAOP 2019)

- Concelho
- Freguesia

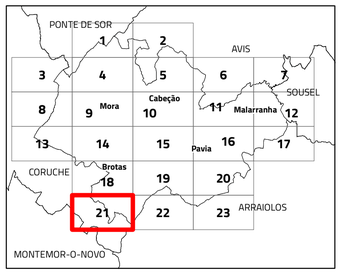

II.1. Planta de condicionantes geral

N

Escala 1:10 000

Cartografia de Referência para elaboração da Carta Base: 1:10 000 (SCN10k)
Entidade proprietária: CMM
Entidade produtora: Infoportugal SA
Processo de homologação nº 538 de 17-06-2019
Sistema de referência: PT-TM06/ETRS89 - European Terrestrial Reference System 1989; Datum Altimétrico: Cascais
Exatidão posicional: Planimetria <=1,5 m; Altimetria <=1.7 m
Exatidão temática: igual a 95% na completude e classificação
Precisão posicional nominal da saída gráfica: <=2,3 m

Limites administrativos: Carta Administrativa Oficial de Portugal versão 2019, PT-TM06/ETRS89.

CÂMARA MUNICIPAL DE MORA

RTGeo Planeamento e Ordenamento do Território

Data: 12/07/2021

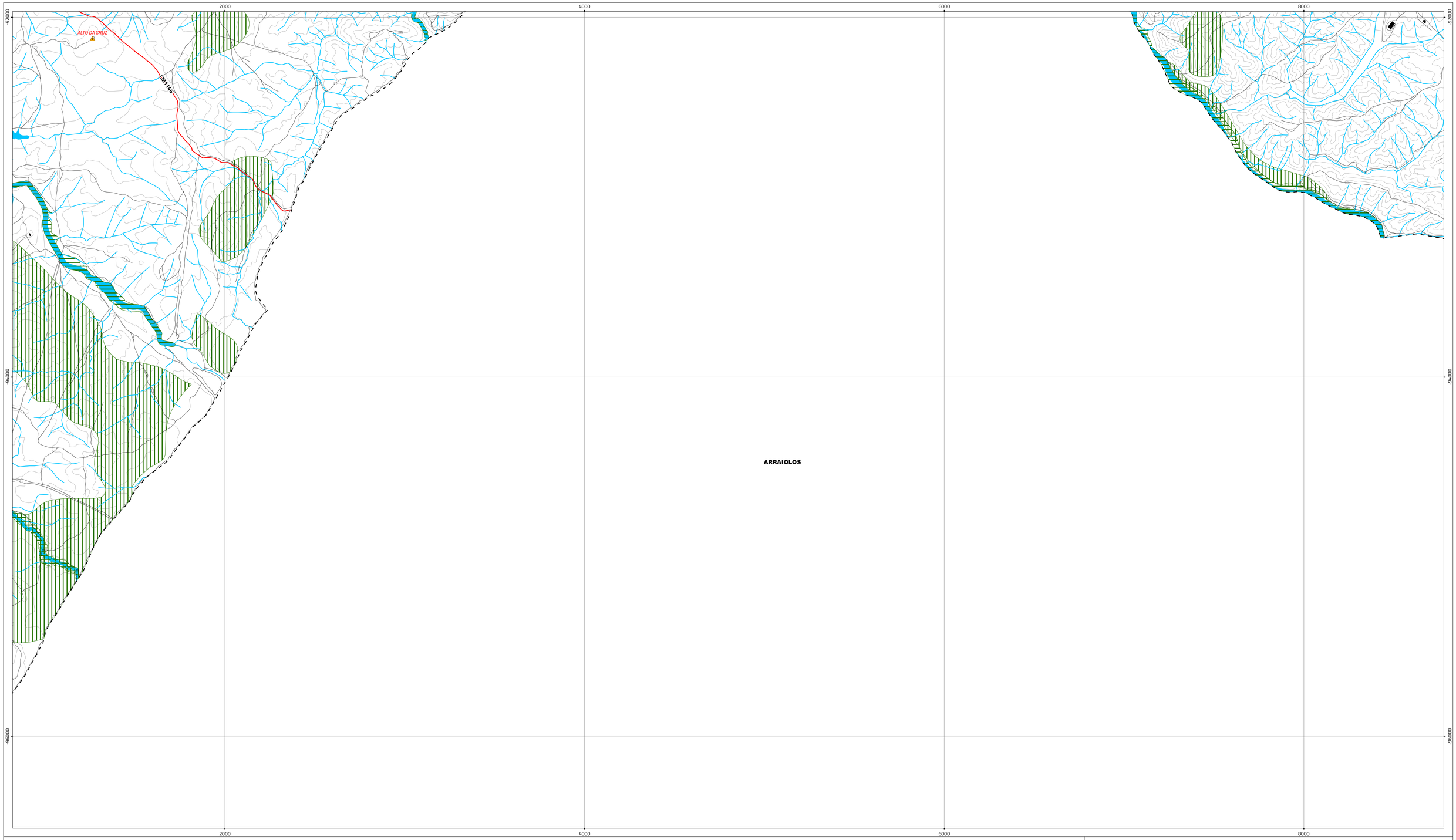

Áreas de intervenção de IGT em vigor

PEOT

Recursos ecológicos

Reserva Ecológica Nacional

Zona Especial de Conservação Cabeção PTCON0029

Recursos agrícolas

Reserva Agrícola Nacional

Aproveitamentos hidroagrícolas

Áreas propostas para exclusão (art.º 101.º do RJOAH)

Infraestruturas principais existentes dos aproveitamentos hidroagrícolas

Redes de abastecimento de água e saneamento

Conduta adutora

Interceptor ou emissário de águas residuais

Estação elevatória de água

RSV Reservatório de abastecimento de água

ETAR Estação de tratamento de água residuais

Zona non aedifandi variável conforme descrito no

Rede elétrica

Infraestrutura de transformação de energia elétrica

Linha de média tensão

Rede Rodoviária
(de acordo com a Lei n.º 34/2015, de 27/04 - Novo Estatuto das Estradas da Rede Rodoviária Nacional)

Rede Rodoviária Nacional (RRN)

Estrada nacional sob jurisdição da IP

Estrada nacional desclassificada sob jurisdição da IP

Estradas regionais (ER)

Estrada regional sob responsabilidade da IP

Rede municipal

Estradas e caminho municipais

Estrada municipal prevista

Zonas de servidão non aedificandi da RRN e ER

Recursos hídricos

Cursos de água não navegáveis nem flutuáveis e respetiva margem, com uma largura de 10 m

Zona terrestre de proteção

Zona reservada da albufeira

Albufeira classificada

Perímetros de proteção de captações de água subterrânea

Captações públicas de água subterrânea

Imediata

Intermédia

Alargada

Rede geodésica nacional

Marcos geodésicos e respetivas zonas de proteção

Património classificado e em vias de classificação

MN Monumento nacional

IP Imóvel de interesse público

MIM Em vias de classificação para momumento de interesse municipal

Zona geral de proteção

ID	DESIGNAÇÃO
1	Conjunto de edifícios da Igreja Matriz de Brotas
2	Cromeleque do Monte das Fontainhas Velhas
3	Pelourinho do Cabeção
4	Igreja Matriz de Brotas
5	Torre das Águias (torre manuelina)
6	Anta de Pavia / Capela de São Dinis
7	Igreja Matriz de Pavia
8	Teatro de Cabeção

Carta base

Edifícios

Outros caminhos

Altimetria

Toponímia

Limites administrativos (CAOP 2019)

Concelho

Freguesia

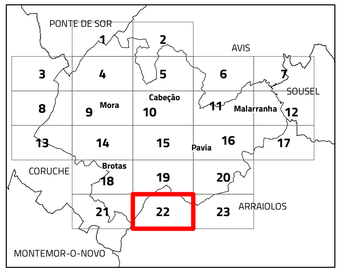

II.1. Planta de condicionantes geral

N

Escala 1:10 000

Cartografia de Referência para elaboração da Carta Base: 1:10 000 (SCN10k)
Entidade proprietária: CMM
Entidade produtora: Infoportugal SA
Processo de homologação nº 538 de 17-06-2019
Sistema de referência: PT-TM06/ETRS89 - European Terrestrial Reference System 1989; Datum Altimétrico: Cascais
Exatidão posicional: Planimetria <=1,5 m; Altimetria <=1.7 m
Exatidão temática: igual a 95% na completude e classificação
Precisão posicional nominal da saída gráfica: <=2,3 m

Limites administrativos: Carta Administrativa Oficial de Portugal versão 2019, PT-TM06/ETRS89.

CÂMARA MUNICIPAL DE MORA

RTGeo Planeamento e Ordenamento do Território

Data: 12/07/2021

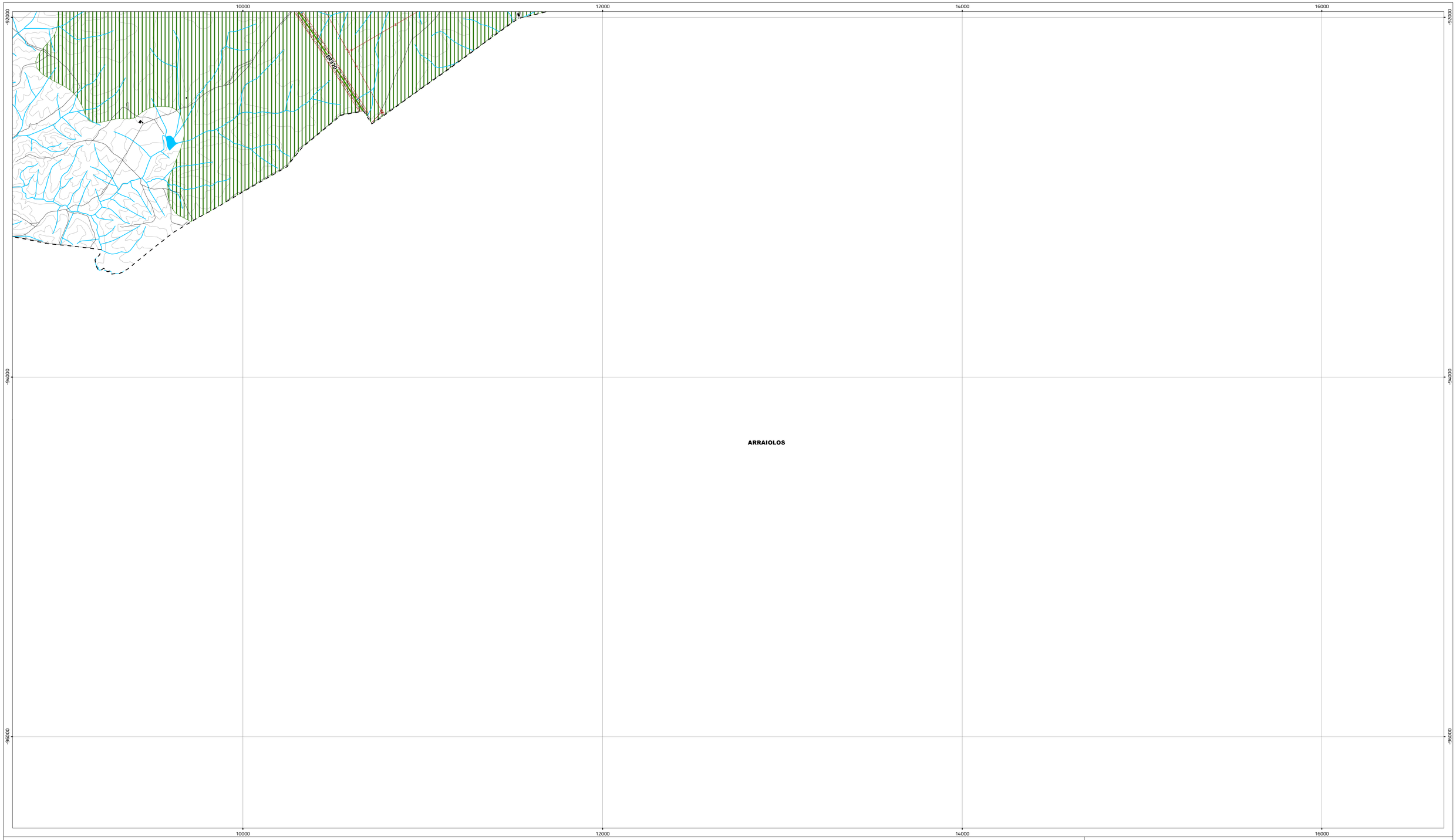

Áreas de intervenção de IGT em vigor

PEOT

Recursos ecológicos

Reserva Ecológica Nacional

Zona Especial de Conservação Cabeção PTCON0029

Recursos agrícolas

Reserva Agrícola Nacional

Aproveitamentos hidroagrícolas

Áreas propostas para exclusão (art.º 101.º do RJOAH)

Infraestruturas principais existentes dos aproveitamentos hidroagrícolas

Redes de abastecimento de água e saneamento

Conduta adutora

Interceptor ou emissário de águas residuais

Estação elevatória de água

RSV Reservatório de abastecimento de água

ETAR Estação de tratamento de água residuais

Zona non aedifandi variável conforme descrito no

Rede elétrica

Infraestrutura de transformação de energia elétrica

Linha de média tensão

Rede Rodoviária
(de acordo com a Lei n.º 34/2015, de 27/04 - Novo Estatuto das Estradas da Rede Rodoviária Nacional)

Rede Rodoviária Nacional (RRN)

Estrada nacional sob jurisdição da IP

Estrada nacional desclassificada sob jurisdição da IP

Estradas regionais (ER)

Estrada regional sob responsabilidade da IP

Rede municipal

Estradas e caminho municipais

Estrada municipal prevista

Zonas de servidão non aedificandi da RRN e ER

Recursos hídricos

Cursos de água não navegáveis nem flutuáveis e respetiva margem, com uma largura de 10 m

Zona terrestre de proteção

Zona reservada da albufeira

Albufeira classificada

Perímetros de proteção de captações de água subterrânea

Captações públicas de água subterrânea

Imediata

Intermédia

Alargada

Rede geodésica nacional

Marcos geodésicos e respetivas zonas de proteção

Património classificado e em vias de classificação

MN Monumento nacional

IP Imóvel de interesse público

MIM Em vias de classificação para momumento de interesse municipal

Zona geral de proteção

ID	DESIGNAÇÃO
1	Conjunto de edificios da Igreja Matriz de Brotas
2	Cromeleque do Monte das Fontainhas Velhas
3	Pelourinho do Cabeção
4	Igreja Matriz de Brotas
5	Torre das Águias (torre manuelina)
6	Anta de Pavia / Capela de São Dinis
7	Igreja Matriz de Pavia
8	Teatro de Cabeção

Carta base

Edifícios

Outros caminhos

Altimetria

Toponímia

Limites administrativos (CAOP 2019)

Concelho

Freguesia

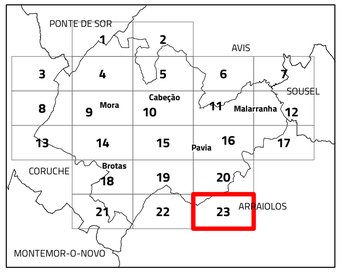

II.1. Planta de condicionantes geral

N

Escala 1:10 000

Cartografia de Referência para elaboração da Carta Base: 1:10 000 (SCN10k)
Entidade proprietária: CMM
Entidade produtora: Infoportugal SA
Processo de homologação nº 538 de 17-06-2019
Sistema de referência: PT-TM06/ETRS89 - European Terrestrial Reference System 1989; Datum Altimétrico: Cascais
Exatidão posicional: Planimetria <=1,5 m; Altimetria <=1.7 m
Exatidão temática: igual a 95% na completude e classificação
Precisão posicional nominal da saída gráfica: <=2,3 m

Limites administrativos: Carta Administrativa Oficial de Portugal versão 2019, PT-TM06/ETRS89.

CÂMARA MUNICIPAL DE MORA

RTGeo Planeamento e Ordenamento do Território

Data: 12/07/2021